

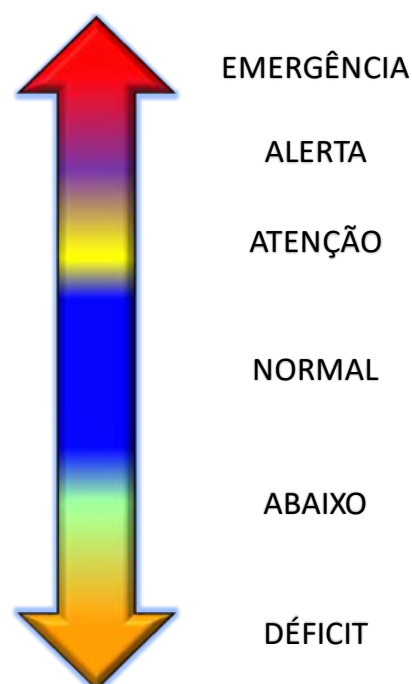
## NÍVEIS DOS RIOS NAS BACIAS DO PARAGUAI, TOCANTINS ARAGUAIA E AMAZÔNICA

| LOCAL              | DATA   | ALTURA | SITUAÇÃO |
|--------------------|--------|--------|----------|
| B. DE MELGAÇO      | 30/mar | 446    | NORMAL   |
|                    | 31/mar | 457    | NORMAL   |
|                    | 01/abr | 471    | NORMAL   |
| B. DO BUGRES       | 30/mar | 281    | NORMAL   |
|                    | 31/mar | 296    | NORMAL   |
|                    | 01/abr | 298    | NORMAL   |
| CÁCERES            | 30/mar | 420    | NORMAL   |
|                    | 31/mar | 418    | NORMAL   |
|                    | 01/abr | 414    | NORMAL   |
| CUIABÁ             | 30/mar | 171    | NORMAL   |
|                    | 31/mar | 207    | NORMAL   |
|                    | 01/abr | 0      | DÉFICIT  |
| RIO COXIPÓ AABB    | 30/mar | 262    | NORMAL   |
|                    | 31/mar | 151    | NORMAL   |
|                    | 01/abr | 140    | NORMAL   |
| RONDONÓPOLIS       | 30/mar | 276    | NORMAL   |
|                    | 31/mar | 242    | NORMAL   |
|                    | 01/abr | 286    | NORMAL   |
| S.A.LEVERGER       | 30/mar | 0      | DÉFICIT  |
|                    | 31/mar | 486    | NORMAL   |
|                    | 01/abr | 0      | DÉFICIT  |
| BARRA DO GARÇAS    | 30/mar | 343    | NORMAL   |
|                    | 31/mar | 321    | NORMAL   |
|                    | 01/abr | 288    | NORMAL   |
| EMASA              | 30/mar | 213    | NORMAL   |
|                    | 31/mar | 202    | NORMAL   |
|                    | 01/abr | 189    | NORMAL   |
| TESOURO            | 30/mar | 112    | NORMAL   |
|                    | 31/mar | 165    | NORMAL   |
|                    | 01/abr | 89     | NORMAL   |
| S.F.ARAGUAIA       | 30/mar | 693    | NORMAL   |
|                    | 31/mar | 700    | ATENÇÃO  |
|                    | 01/abr | 701    | ATENÇÃO  |
| NOVA XAVANTINA     | 30/mar | 142    | NORMAL   |
|                    | 31/mar | 150    | NORMAL   |
|                    | 01/abr | 150    | NORMAL   |
| PONTES E LACERDA   | 30/mar | 233    | NORMAL   |
|                    | 31/mar | 283    | ALERTA   |
|                    | 01/abr | 289    | ALERTA   |
| PEIXOTO DE AZEVEDO | 30/mar | 1170   | NORMAL   |
|                    | 31/mar | 1185   | NORMAL   |
|                    | 01/abr | 1194   | NORMAL   |



A tabela demonstra os níveis (em centímetros) dos rios monitorados (Cuiabá, Paraguai, Vermelho; Araguaia, Garças, Mortes; Guaporé e Peixoto), todos os dados de nível se referem às **07:00 h** do dia de hoje, de ontem e anteontem.

**Estação de Cuiabá e S.A.Leverger estão com problemas nos dados de nível de hoje.**



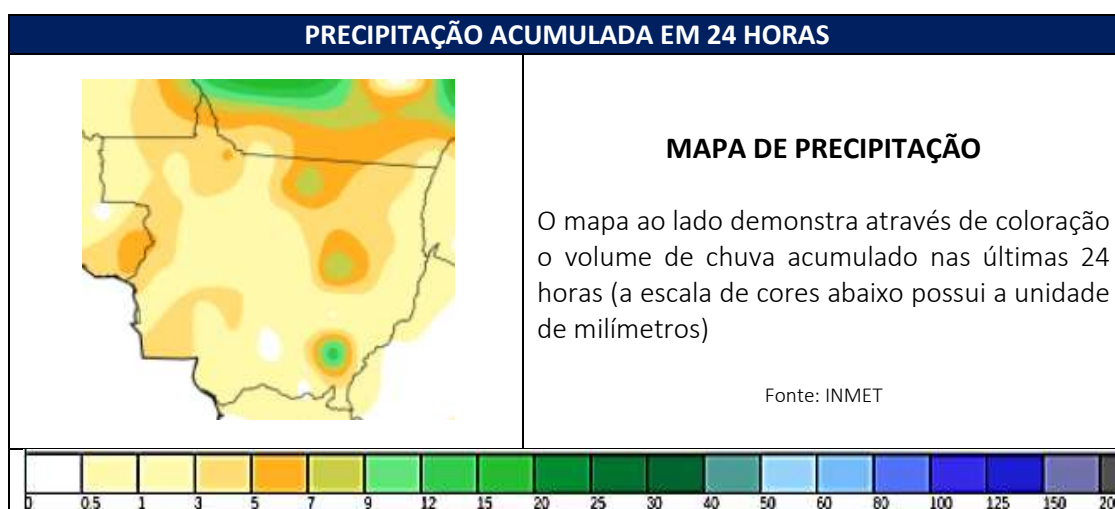
### CHUVAS NAS BACIAS DO PARAGUAI, TOCANTINS ARAGUAIA E AMAZÔNICA

A tabela demonstra os volumes de chuvas nas últimas horas (em milímetros), na Bacia do Paraguai, Tocantins Araguaia e Amazônica, tendo como ponto de cálculo às 09:00 h do dia de hoje.

| BACIA    | LOCAL            | 09:00 | 4 h | 8 h | 12 h | 24 h | 96 h |
|----------|------------------|-------|-----|-----|------|------|------|
| Paraguai | BARÃO DE MELGAÇO | 0     | 0   | 0   | 0    | 0    | 50,6 |
|          | BARRA DO BUGRES  | 0     | 0   | 0   | 0    | 0    | 29   |
|          | CÁCERES          | 0     | 0   | 0   | 0    | 0    | 70,8 |
|          | CUIABÁ           | 0     | 0   | 0   | 0    | 0    | 10,8 |
|          | RIO COXIPÓ AABB  | 0     | 0   | 0   | 0    | 0    | 13,4 |
|          | RONDONÓPOLIS     | 0     | 0   | 0   | 0    | 0,2  | 23,6 |
|          | S.A.LEVERGER     | 0     | 0   | 0   | 0    | 0    | 0    |

| BACIA      | LOCAL           | 09:00 | 4 h | 8 h | 12 h | 24 h | 96 h |
|------------|-----------------|-------|-----|-----|------|------|------|
| T.Araguaia | BARRA DO GARÇAS | 0     | 0   | 0   | 0    | 0    | 0    |
|            | EMASA           | 0     | 0   | 0   | 0    | 0    | 0    |
|            | TESOURO         | 0     | 0   | 0   | 0    | 0    | 7    |
|            | S.F.ARAGUAIA    | 0     | 0   | 0   | 0    | 0    | 78,6 |
|            | N.XAVANTINA     | 0     | 0   | 0   | 0    | 0    | 11,6 |

| BACIA     | LOCAL     | 09:00 | 4 h | 8 h | 12 h | 24 h | 96 h |
|-----------|-----------|-------|-----|-----|------|------|------|
| Amazônica | P.AZEVEDO | 0     | 0   | 0   | 0    | 0    | 75,4 |
|           | P.LACERDA | 0,2   | 0   | 0,2 | 0,2  | 19   | 116  |



## PREVISÃO METEOROLÓGICA E UMIDADE RELATIVA DO AR

| MUNICÍPIO                 | 1-abr |     | 2-abr |     | 3-abr |     | UMIDADE (mín.)<br>1-abr |
|---------------------------|-------|-----|-------|-----|-------|-----|-------------------------|
|                           | máx   | mín | máx   | mín | máx   | mín |                         |
| BARÃO DE MELGAÇO          | 34    | 23  | 33    | 23  | 33    | 23  | 49%                     |
| BARRA DO BUGRES           | 34    | 23  | 34    | 23  | 31    | 23  | 49%                     |
| CÁCERES                   | 35    | 24  | 35    | 25  | 32    | 24  | 54%                     |
| CUIABÁ                    | 34    | 24  | 34    | 24  | 32    | 24  | 46%                     |
| RONDONÓPOLIS              | 34    | 24  | 35    | 24  | 32    | 24  | 45%                     |
| SANTO ANTONIO DO LEVERGER | 35    | 25  | 34    | 24  | 33    | 24  | 45%                     |
| MUNICÍPIO                 | 1-abr |     | 2-abr |     | 3-abr |     | UMIDADE (mín.)          |
| BARRA DO GARÇAS           | 35    | 20  | 35    | 20  | 33    | 21  | 36%                     |
| TESOURO                   | 34    | 20  | 35    | 21  | 33    | 23  | 36%                     |
| SÃO FÉLIX DO ARAGUAIA     | 34    | 22  | 33    | 22  | 32    | 22  | 43%                     |
| NOVA XAVANTINA            | 37    | 22  | 38    | 24  | 34    | 24  | 39%                     |
| MUNICÍPIO                 | 1-abr |     | 2-abr |     | 3-abr |     | UMIDADE (mín.)          |
| PONTES E LACERDA          | 33    | 25  | 33    | 25  | 32    | 23  | 63%                     |
| PEIXOTO DE AZEVEDO        | 33    | 22  | 32    | 22  | 32    | 23  | 59%                     |

FONTE: CPTEC/INPE/INMET/CLIMATEMPO

## Escala Umidade

&gt; 30% - bom

20% a 30% -  
atenção

12% a 20% - alerta

&lt; 12% - emergência

**AVISO METEOROLÓGICO**

A tabela abaixo demonstra a possibilidade de ocorrência meteorológica dentro do Estado de Mato Grosso, juntamente com a área de abrangência do evento.

**NÃO EXISTE AVISO METEOROLÓGICO PARA HOJE**

|                    |  |  |
|--------------------|--|--|
| AVISO DE           |  |  |
| GRAU DE SEVERIDADE |  |  |
| EVENTO             |  |  |
| INÍCIO             |  |  |
| FIM                |  |  |
| INSTITUIÇÃO        |  |  |
| RISCO POTENCIAL    |  |  |
| ÁREA AFETADA       |  |  |

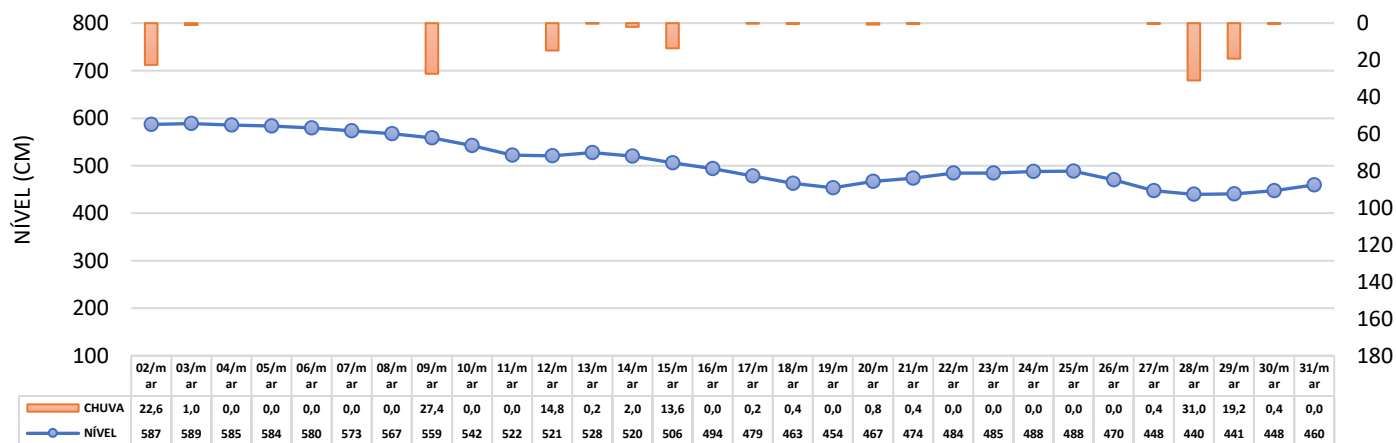


## GRÁFICOS HIDROLÓGICOS DE CADA ESTAÇÃO DE MONITORAMENTO

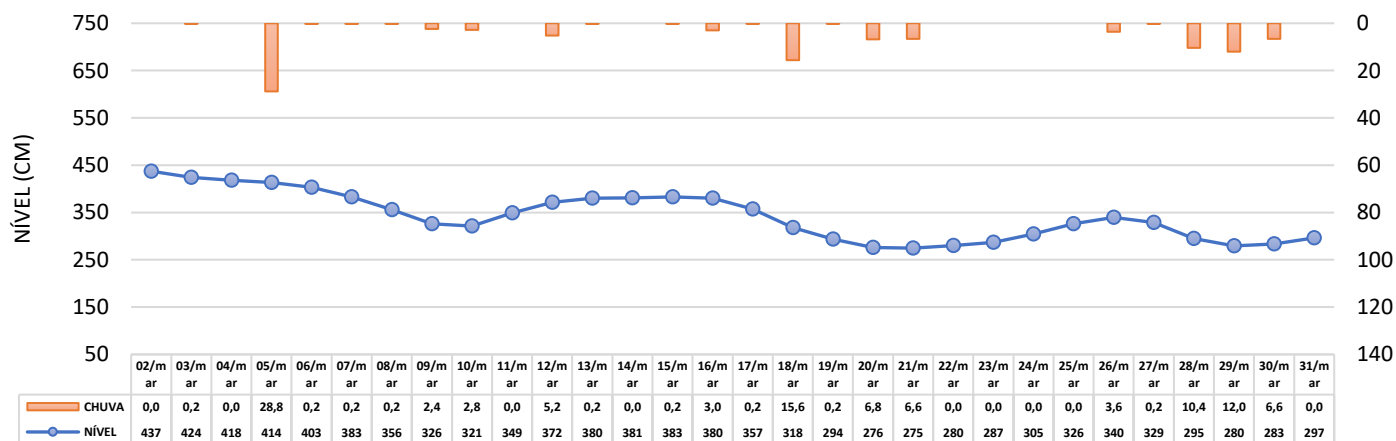
Os gráficos ilustram as chuvas registradas e os níveis dos rios (valor médio) nos últimos 30 dias corridos, através de eixo de nível, chuva e data.

### BACIA DO PARAGUAI

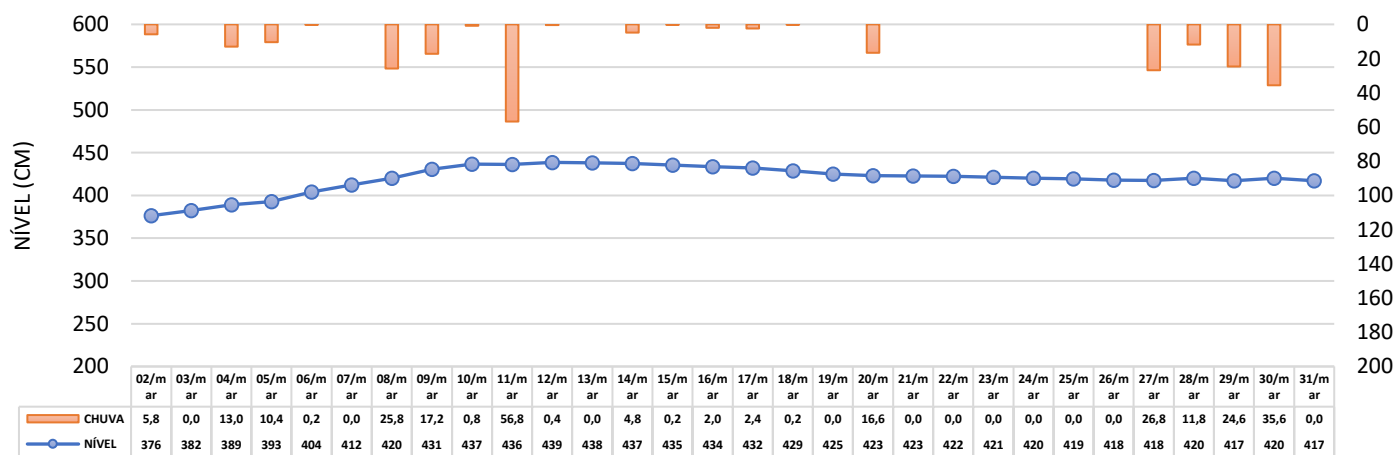
#### BARÃO DE MELGAÇO



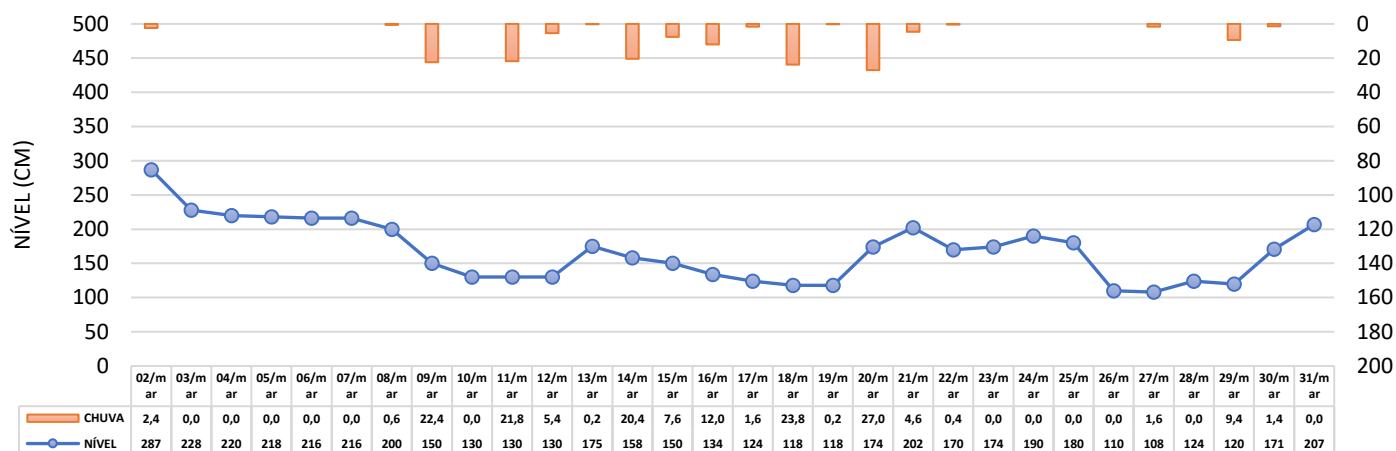
#### BARRA DO BUGRES



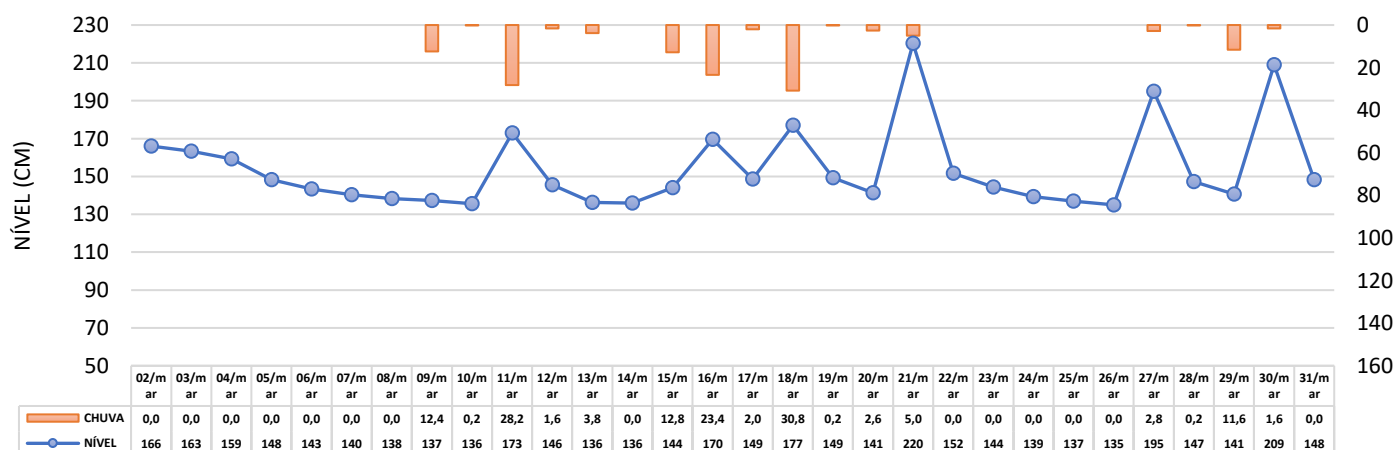
#### CÁCERES



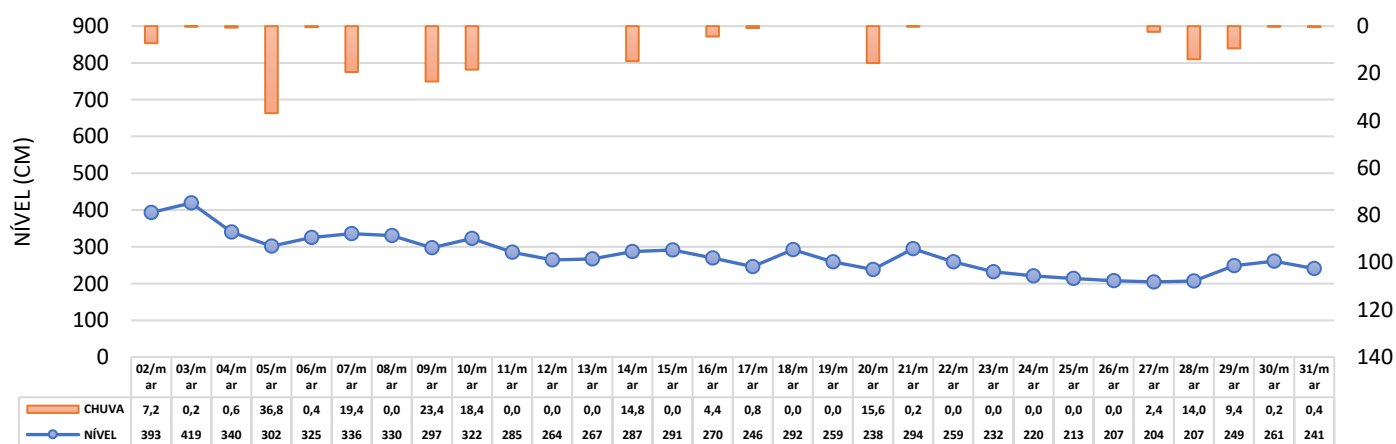
## UIABÁ



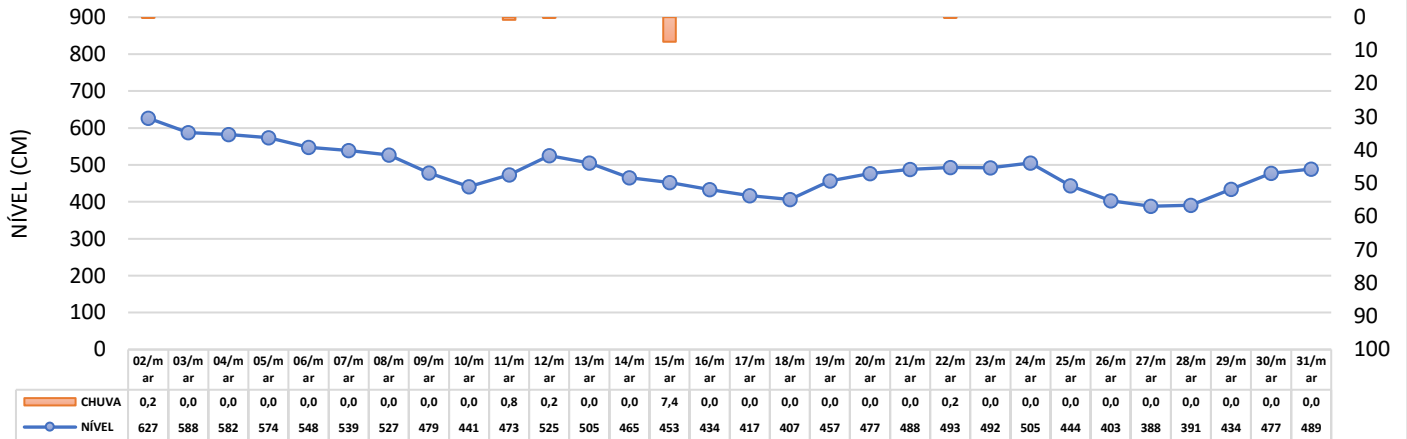
## RIO COXIPÓ - AAB



## RONDONÓPOLIS

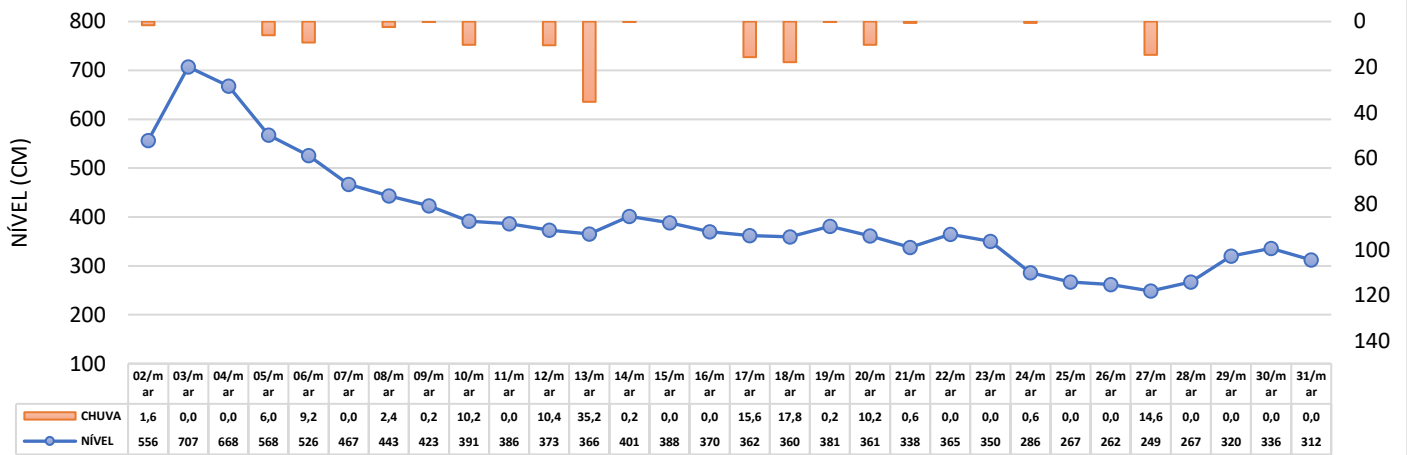


## SANTO ANTÔNIO DO LEVERGER

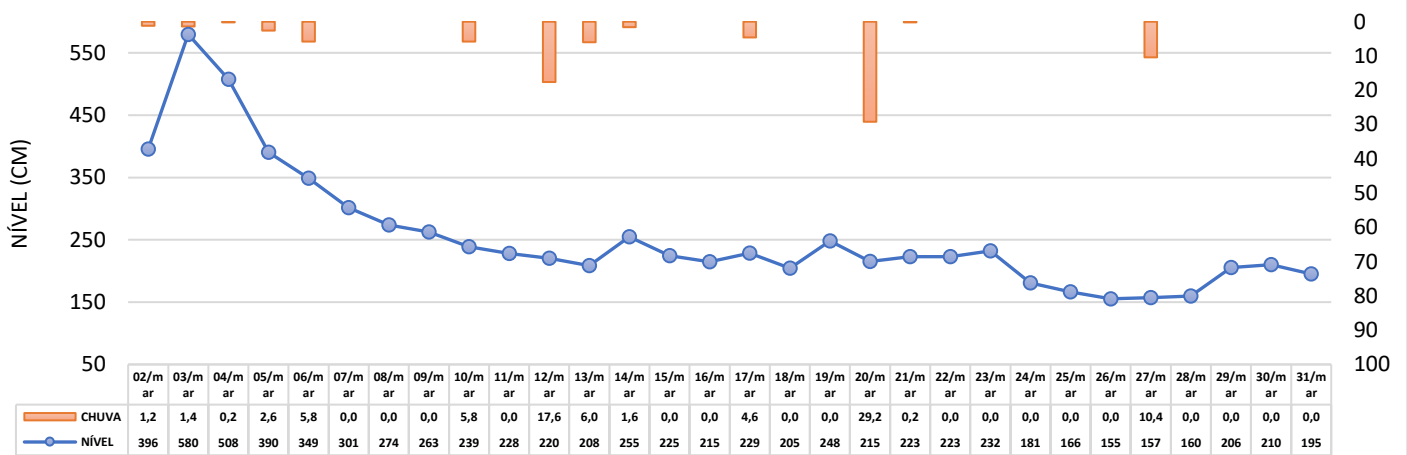


## BACIA TOCANTINS ARAGUAIA

### BARRA DO GARÇAS



### EMASA



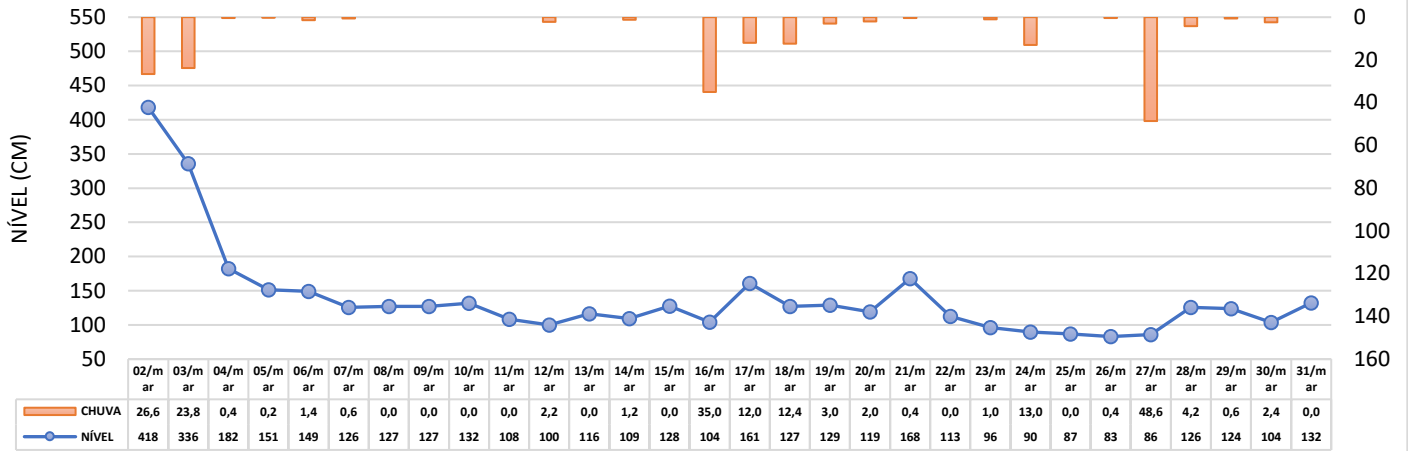
# BOLETIM DE MONITORAMENTO DIÁRIO



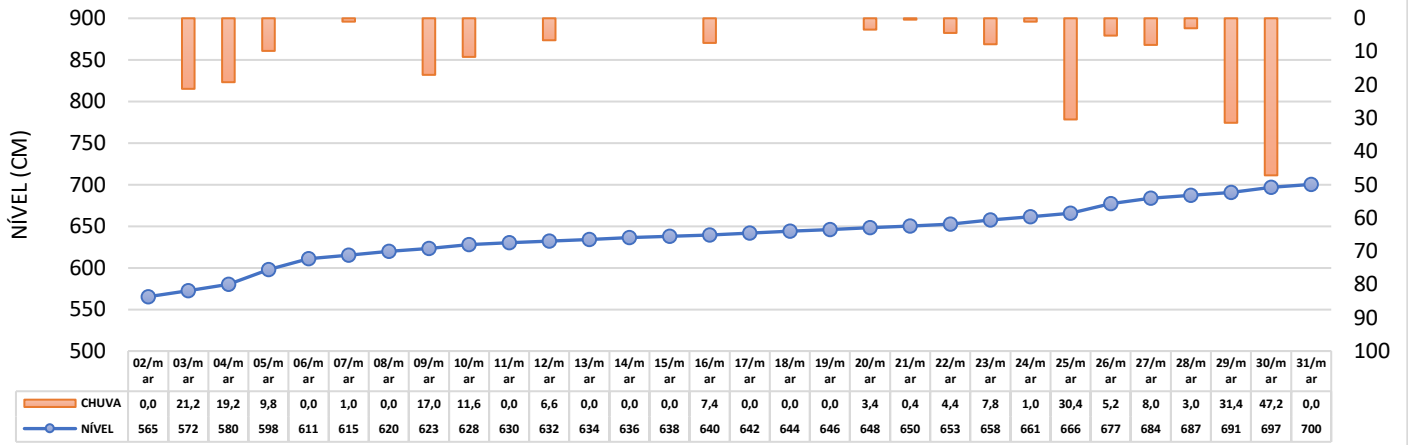
segunda-feira, 1 de abril de 2019

Edição – 57/2019

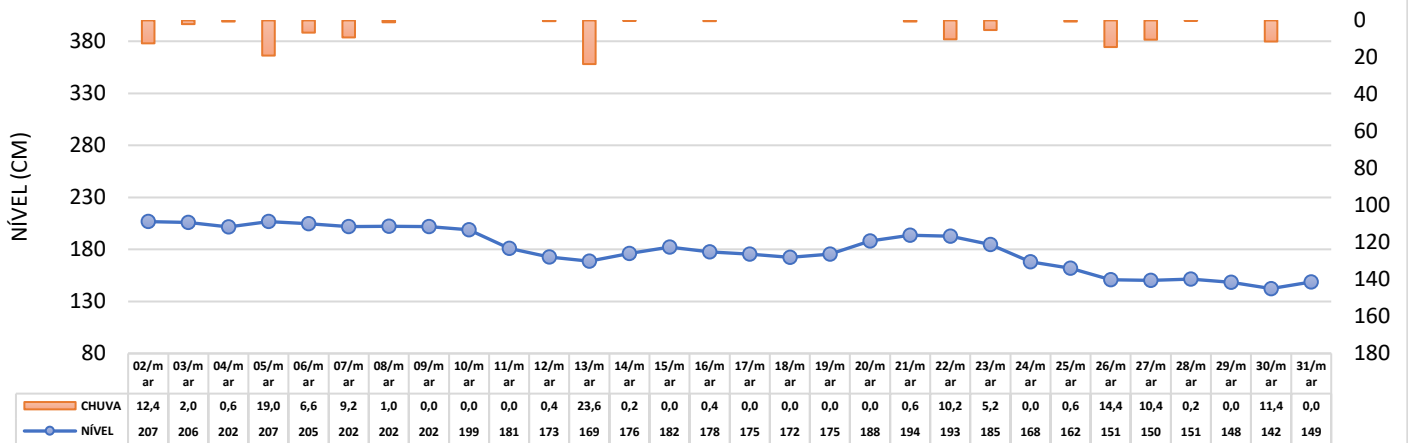
## TESOURO



## SÃO FÉLIX DO ARAGUAIA



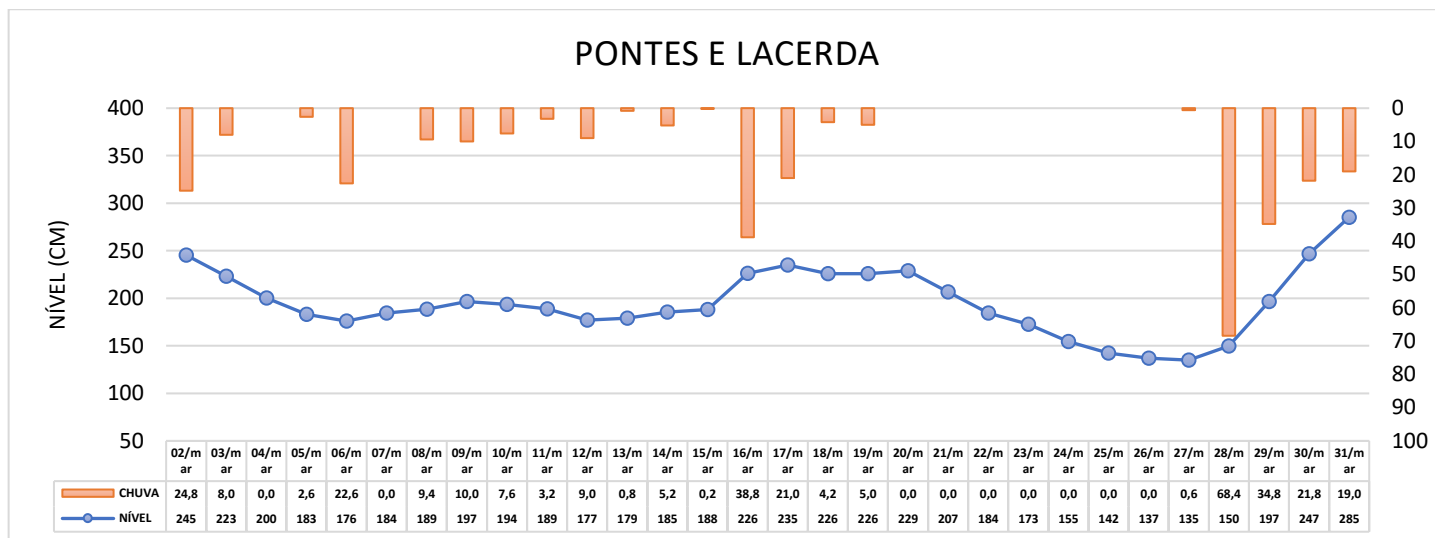
## NOVA XAVANTINA



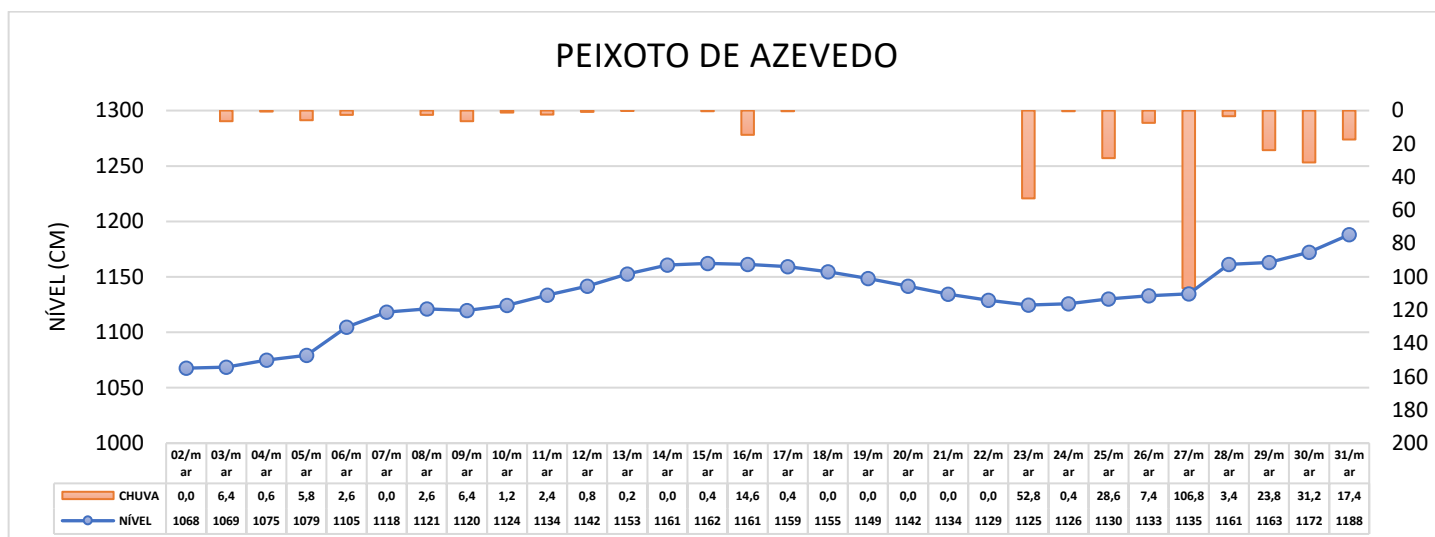


## BACIA AMAZÔNICA

### PONTES E LACERDA



### PEIXOTO DE AZEVEDO



SURH – SUPERINTENDÊNCIA DE RECURSOS HÍDRICOS

COH – COORDENADORIA DE ORDENAMENTO HÍDRICO

SALA DE SITUAÇÃO – ANA / SEMA MT

Fonte: Agência Nacional de Águas (ANA, 2019) / SEMA MT (2019) / CPTEC/INPE (2019) / INMET (2019)

Fone: (65) 3645-4960