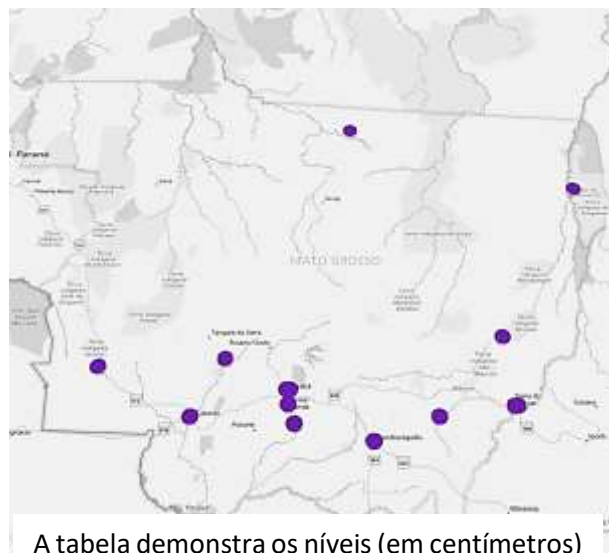


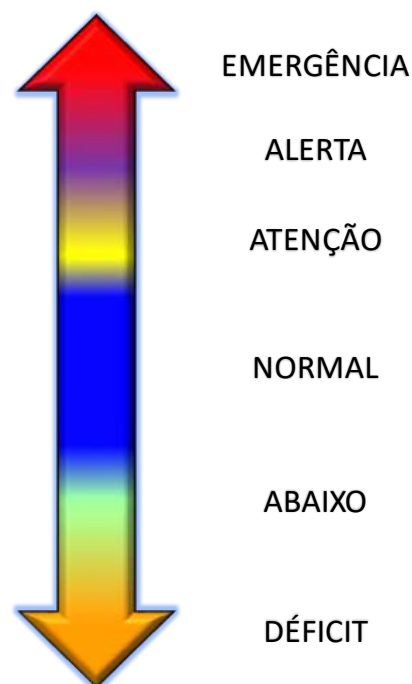
NÍVEIS DOS RIOS NAS BACIAS DO PARAGUAI, TOCANTINS ARAGUAIA E AMAZÔNICA

LOCAL	DATA	ALTURA	SITUAÇÃO
B. DE MELGAÇO	01/mai	510	NORMAL
	02/mai	504	NORMAL
	03/mai	501	NORMAL
B. DO BUGRES	01/mai	278	NORMAL
	02/mai	286	NORMAL
	03/mai	290	NORMAL
CÁCERES	01/mai	397	NORMAL
	02/mai	397	NORMAL
	03/mai	395	NORMAL
CUIABÁ	01/mai	128	NORMAL
	02/mai	138	NORMAL
	03/mai	0	DÉFICIT
RIO COXIPÓ AABB	01/mai	157	NORMAL
	02/mai	188	NORMAL
	03/mai	150	NORMAL
RONDONÓPOLIS	01/mai	304	NORMAL
	02/mai	303	NORMAL
	03/mai	364	NORMAL
S.A.LEVERGER	01/mai	412	NORMAL
	02/mai	0	DÉFICIT
	03/mai	0	DÉFICIT
BARRA DO GARÇAS	01/mai	231	NORMAL
	02/mai	241	NORMAL
	03/mai	288	NORMAL
EMASA	01/mai	124	NORMAL
	02/mai	132	NORMAL
	03/mai	196	NORMAL
TESOURO	01/mai	150	NORMAL
	02/mai	105	NORMAL
	03/mai	160	NORMAL
S.F.ARAGUAIA	01/mai	656	NORMAL
	02/mai	655	NORMAL
	03/mai	652	NORMAL
NOVA XAVANTINA	01/mai	129	NORMAL
	02/mai	131	NORMAL
	03/mai	134	NORMAL
PONTES E LACERDA	01/mai	186	NORMAL
	02/mai	202	NORMAL
	03/mai	194	NORMAL
PEIXOTO DE AZEVEDO	01/mai	1058	NORMAL
	02/mai	1045	NORMAL
	03/mai	1041	NORMAL



A tabela demonstra os níveis (em centímetros) dos rios monitorados (Cuiabá, Paraguai, Vermelho; Araguaia, Garças, Mortes; Guaporé e Peixoto), todos os dados de nível se referem às **07:00 h** do dia de hoje, de ontem e anteontem.

Estações fora de operação correta: Cuiabá e S.A.Leverger no dia de hoje.



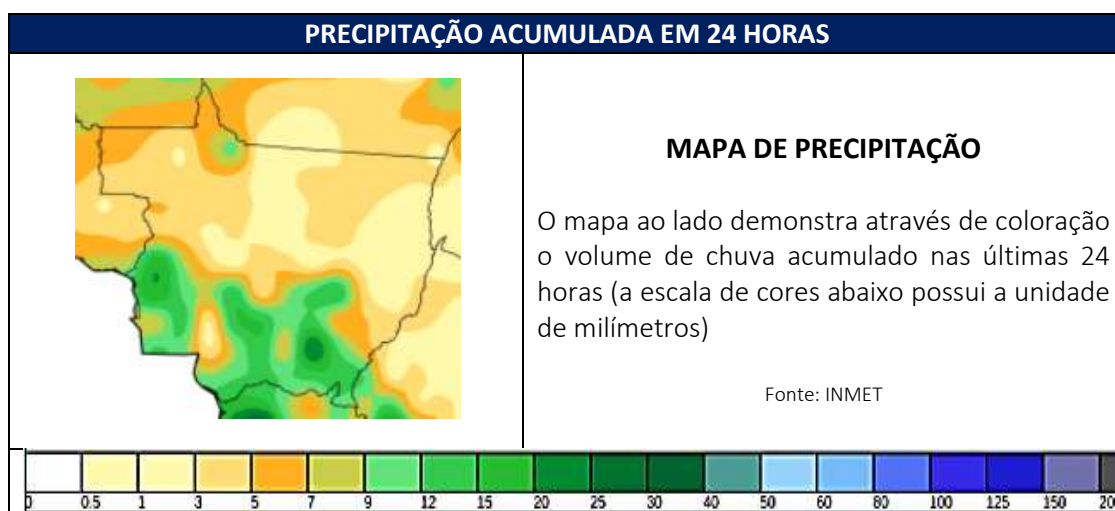
CHUVAS NAS BACIAS DO PARAGUAI, TOCANTINS ARAGUAIA E AMAZÔNICA

A tabela demonstra os volumes de chuvas nas últimas horas (em milímetros), na Bacia do Paraguai, Tocantins Araguaia e Amazônica, tendo como ponto de cálculo às 09:00 h do dia de hoje.

BACIA	LOCAL	09:00	4 h	8 h	12 h	24 h	96 h
Paraguai	BARÃO DE MELGAÇO	0	0	0	0	0,2	18
	BARRA DO BUGRES	0	0	0	0	0	15,2
	CÁCERES	0	0	0,2	1	1	2,6
	CUIABÁ	0	0	0	0	26	37,6
	RIO COXIPÓ AABB	0	0	0	0	7,6	16,8
	RONDONÓPOLIS	0	0	0	0	2,2	22,8
	S.A.LEVERGER	0	0	0	0	0	3

BACIA	LOCAL	09:00	4 h	8 h	12 h	24 h	96 h
T.Araguaia	BARRA DO GARÇAS	1,4	0	2,4	3	17	18,2
	EMASA	0,6	0	2,2	2,4	9,6	10,8
	TESOURO	0	0	0,2	0,2	6,6	19,4
	S.F.ARAGUAIA	0	0	0	0	0	0,4
	N.XAVANTINA	0	0	0	0	0	0

BACIA	LOCAL	09:00	4 h	8 h	12 h	24 h	96 h
Amazônica	P.AZEVEDO	0	0	0	0	0	0,6
	P.LACERDA	0	0	0	0	0	19,4



PREVISÃO METEOROLÓGICA E UMIDADE RELATIVA DO AR

MUNICÍPIO	3-mai		4-mai		5-mai		UMIDADE (mín.) 3-mai
	máx	mín	máx	mín	máx	mín	
BARÃO DE MELGAÇO	33	25	32	23	31	23	44%
BARRA DO BUGRES	31	23	32	23	31	22	49%
CÁCERES	33	25	33	24	32	23	52%
CUIABÁ	33	23	33	23	32	23	43%
RONDONÓPOLIS	32	24	31	23	31	23	43%
SANTO ANTONIO DO LEVERGER	33	25	33	23	31	24	42%
MUNICÍPIO	3-mai		4-mai		5-mai		UMIDADE (mín.)
BARRA DO GARÇAS	34	20	32	22	33	21	43%
TESOURO	33	22	31	25	32	24	45%
SÃO FÉLIX DO ARAGUAIA	33	23	32	23	35	23	52%
NOVA XAVANTINA	35	21	33	23	34	23	43%
MUNICÍPIO	3-mai		4-mai		5-mai		UMIDADE (mín.)
PONTES E LACERDA	33	24	33	23	32	23	54%
PEIXOTO DE AZEVEDO	34	23	32	23	32	23	52%


Escala Umidade
> 30% - bom
20% a 30% - atenção
12% a 20% - alerta
< 12% - emergência

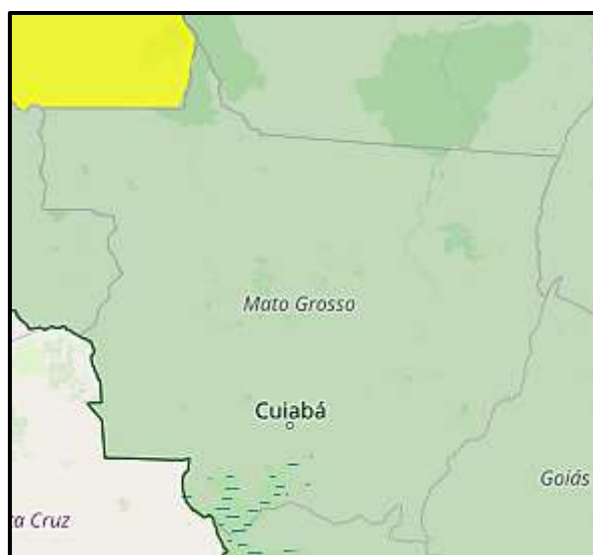
FONTE: CPTEC/INPE/INMET/CLIMATEMPO

AVISO METEOROLÓGICO

A tabela abaixo demonstra a possibilidade de ocorrência meteorológica dentro do Estado de Mato Grosso, juntamente com a área de abrangência do evento.

HÁ UM AVISO METEOROLÓGICO PARA HOJE

AVISO DE	Acumulado de Chuva.	
GRAU DE SEVERIDADE	Perigo Potencial	
EVENTO	Acumulado de Chuva.	
INÍCIO	2/5/2019 10h20min	
FIM	3/5/2019 17h0min	
INSTITUIÇÃO	Instituto Nacional de Meteorologia	
RISCO POTENCIAL	INMET publica aviso iniciando em: 02/05/2019 11:20. Chuva entre 20 a 30 mm/h ou até 50 mm/dia. Baixo risco de alagamentos e pequenos deslizamentos, em cidades com tais áreas de risco.	
ÁREA AFETADA	Norte Mato-Grossense	

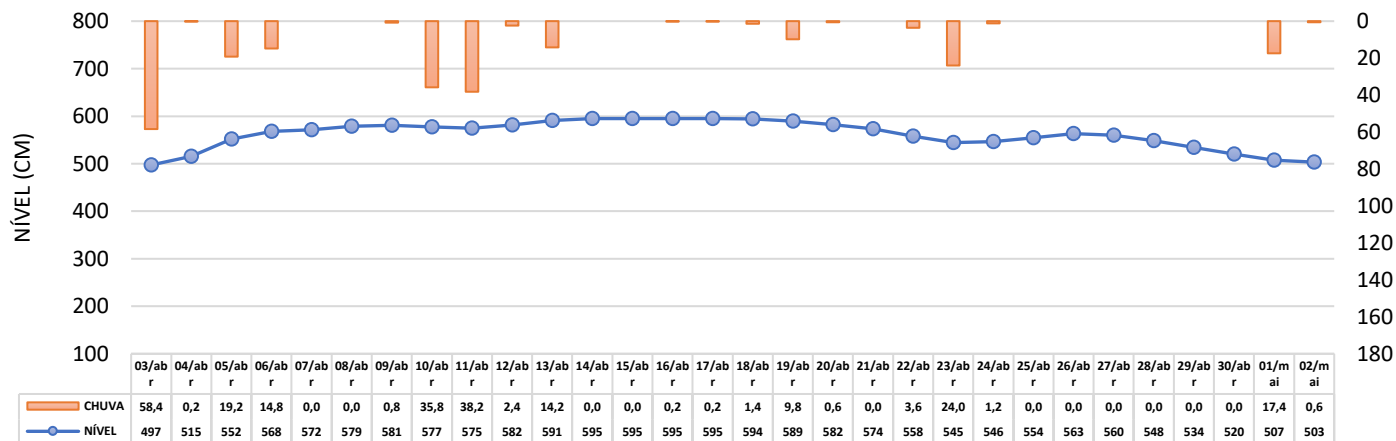


GRÁFICOS HIDROLÓGICOS DE CADA ESTAÇÃO DE MONITORAMENTO

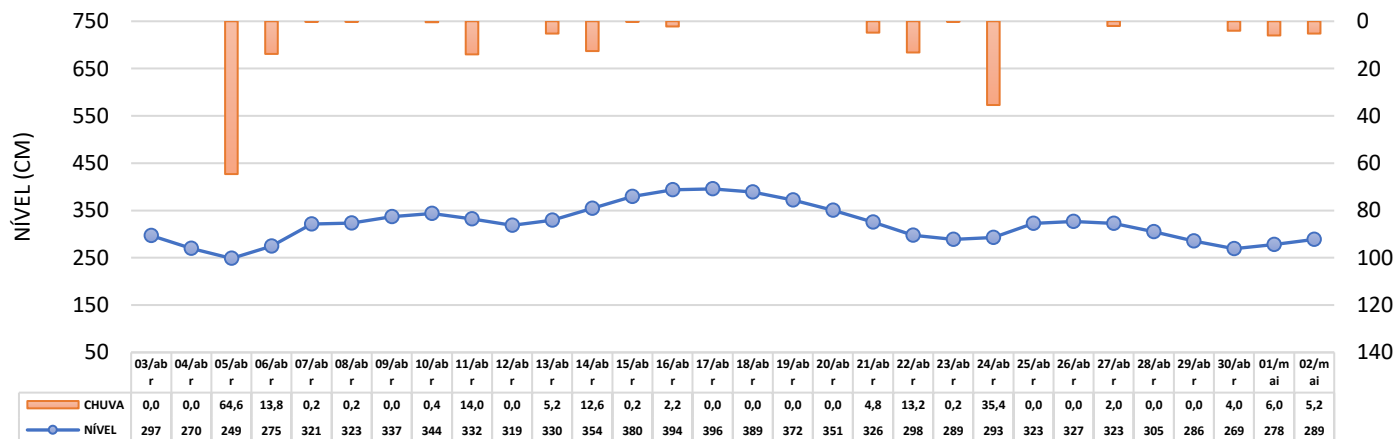
Os gráficos ilustram as chuvas registradas e os níveis dos rios (valor médio) nos últimos 30 dias corridos, através de eixo de nível, chuva e data.

BACIA DO PARAGUAI

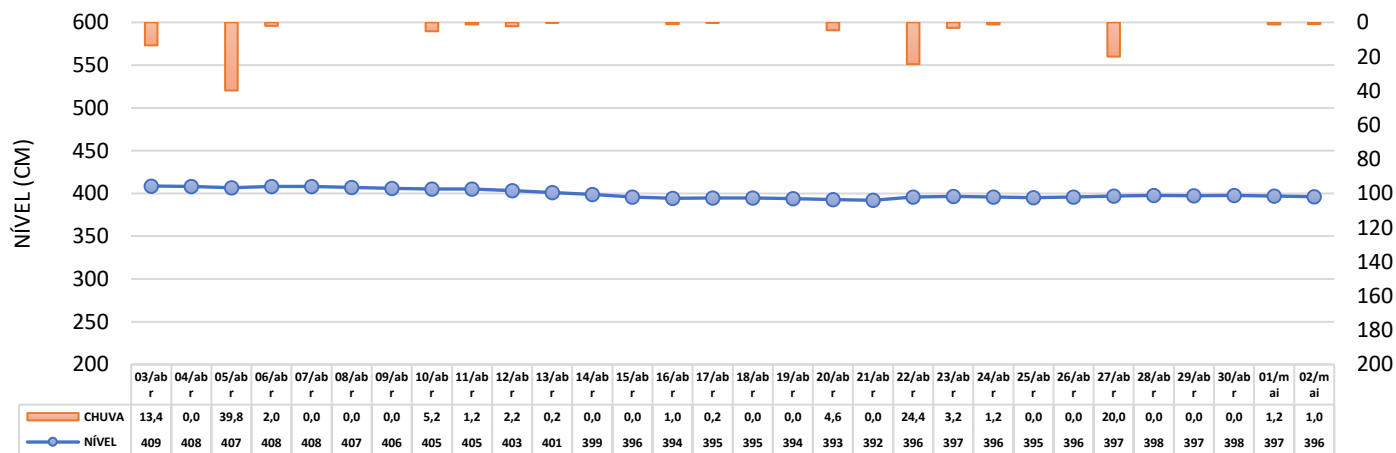
BARÃO DE MELGAÇO



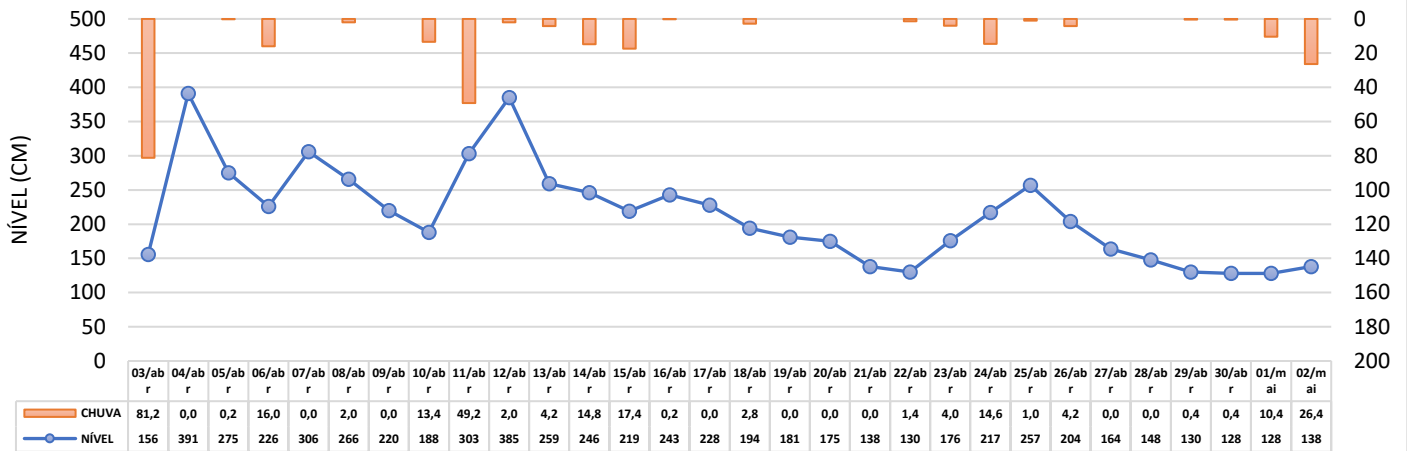
BARRA DO BUGRES



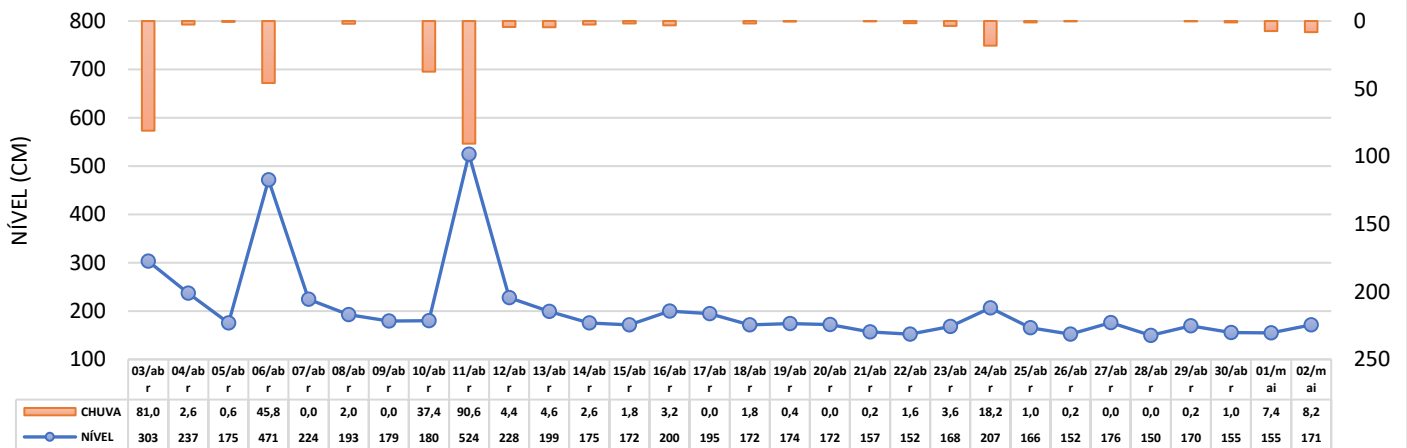
CÁCERES



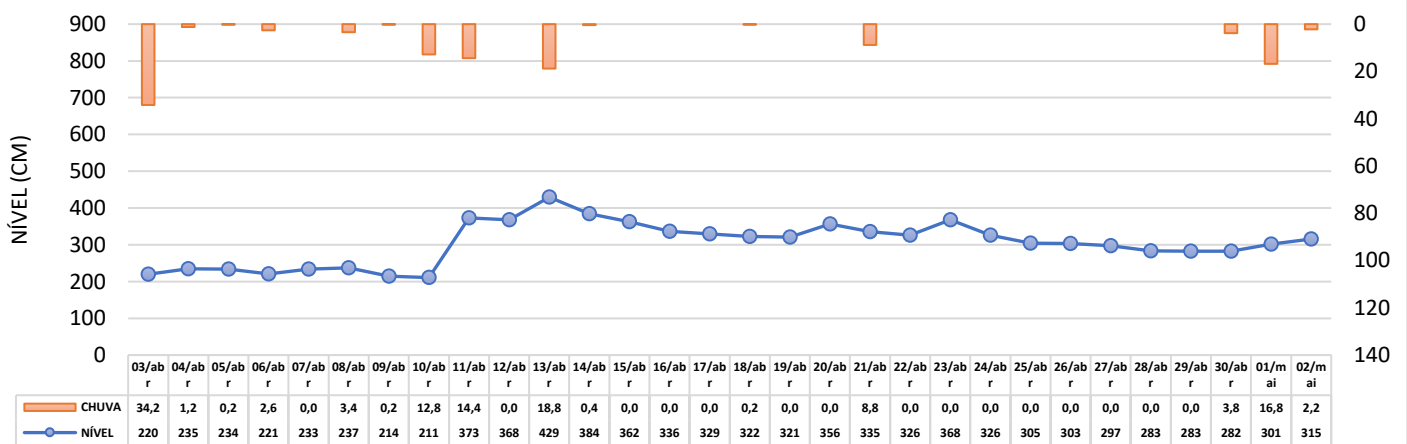
CUIABÁ



RIO COXIPÓ - AABB

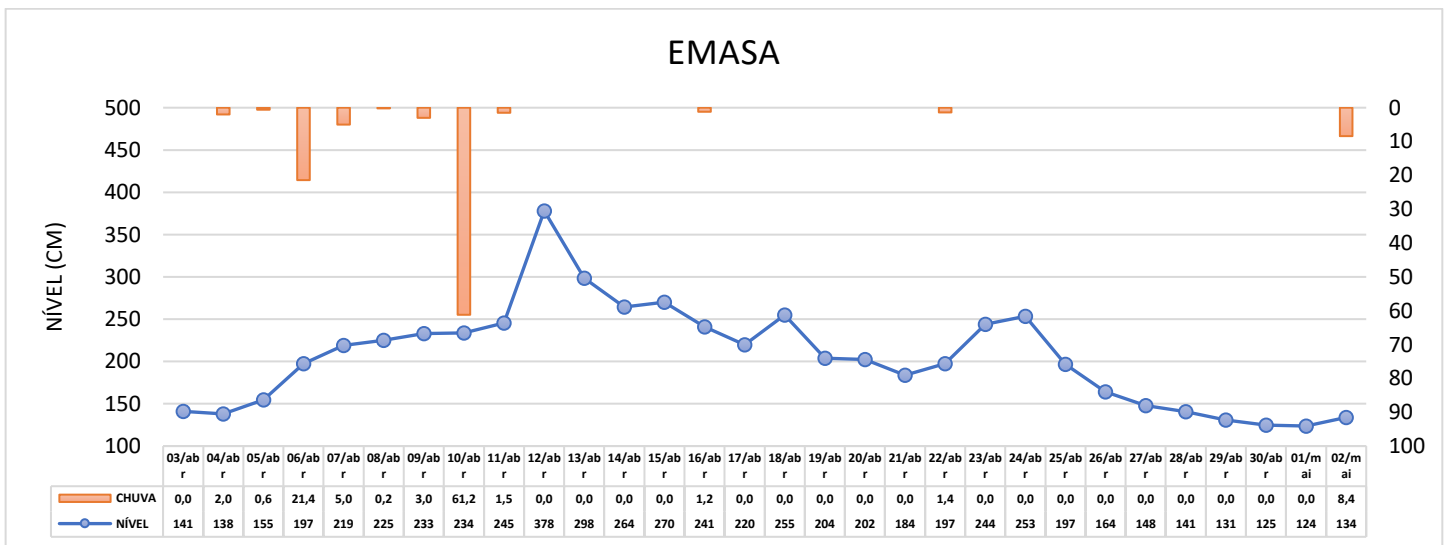
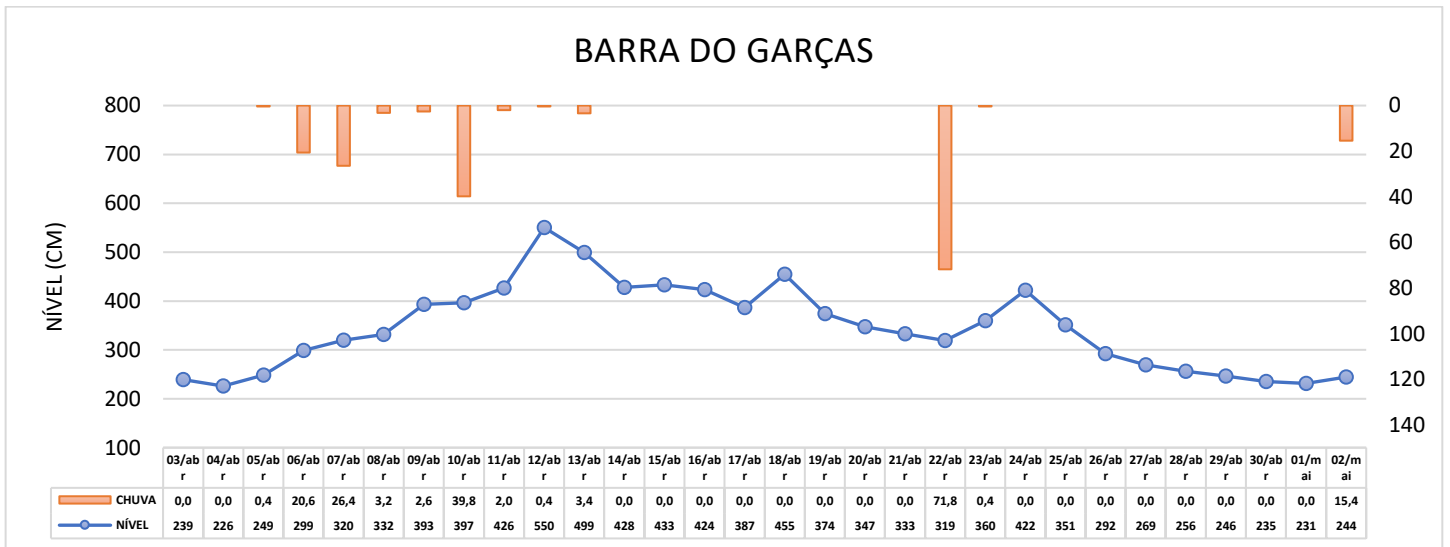


RONDONÓPOLIS

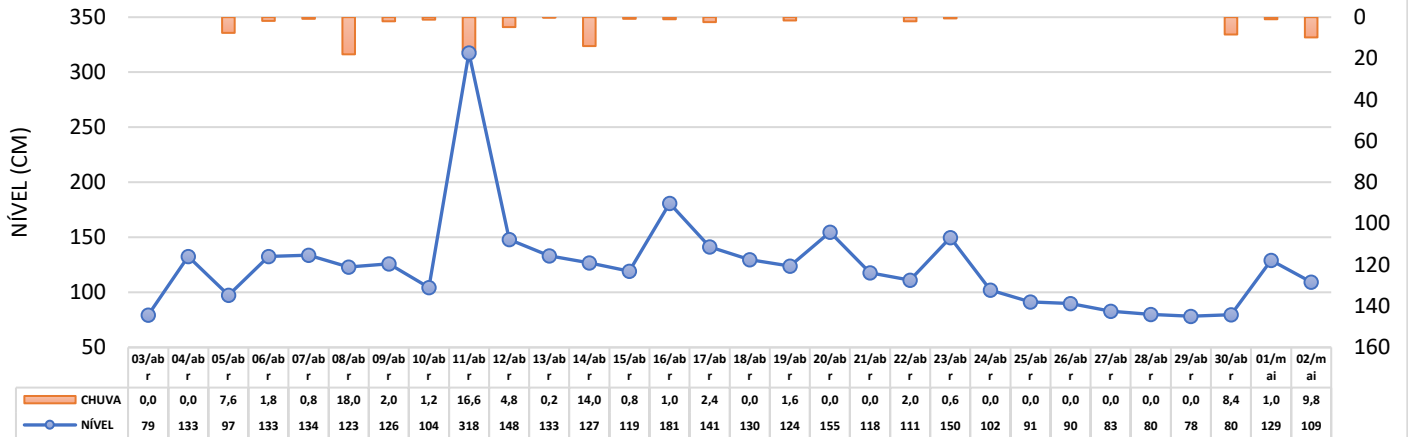




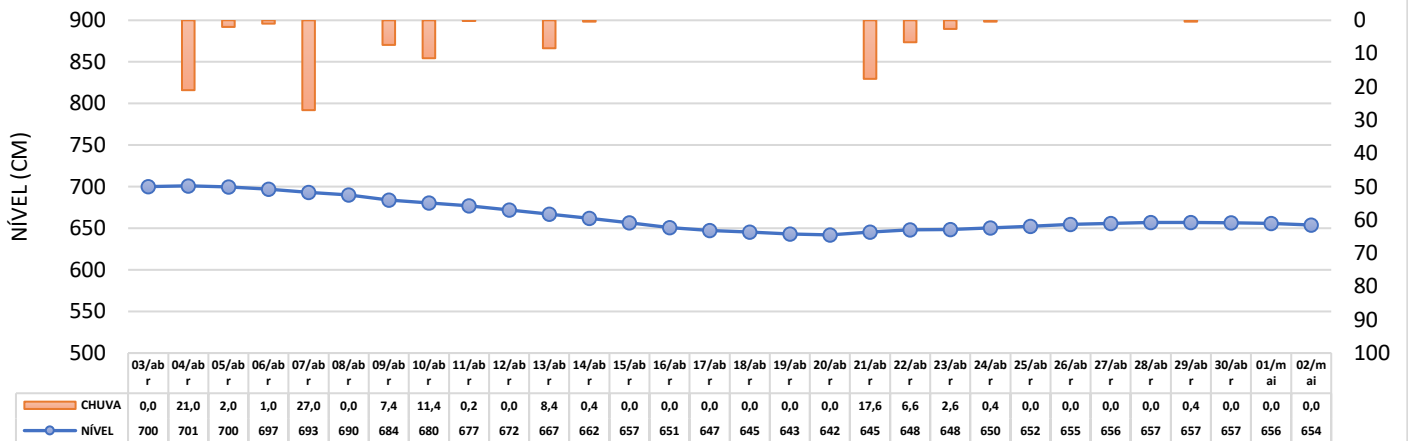
BACIA TOCANTINS ARAGUAIA



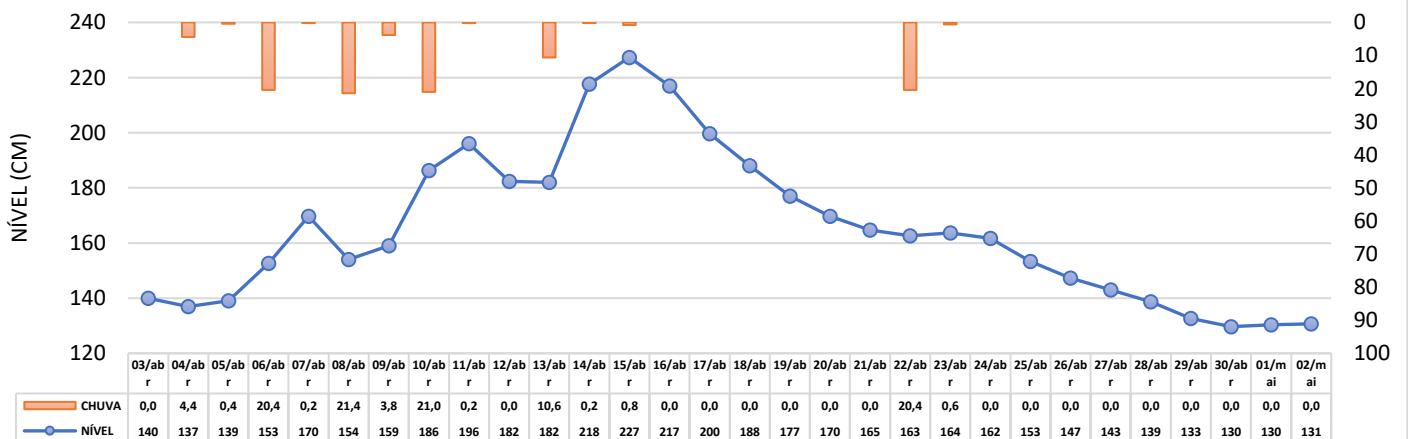
TESOURO



SÃO FÉLIX DO ARAGUAIA

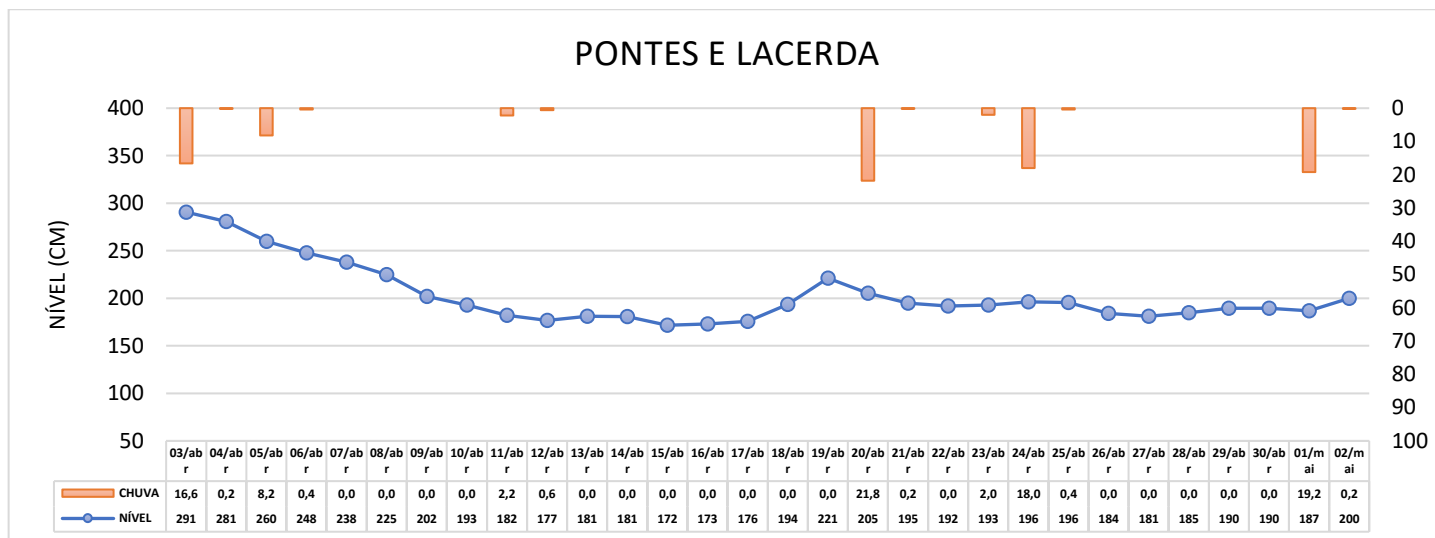


NOVA XAVANTINA

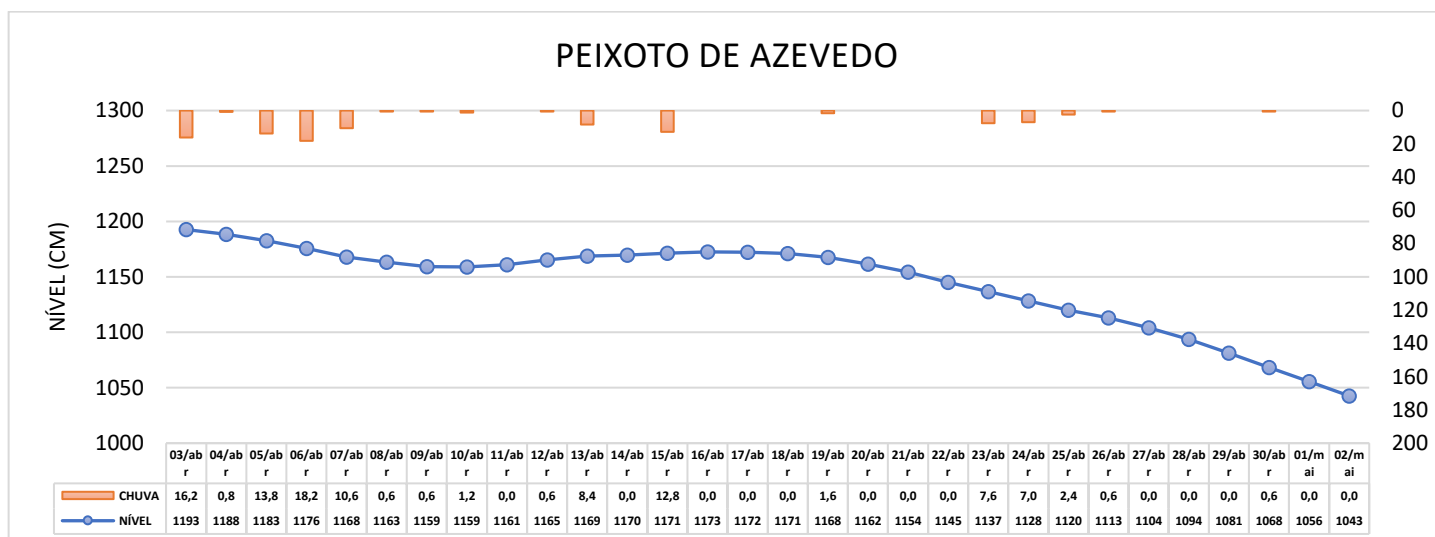


BACIA AMAZÔNICA

PONTES E LACERDA



PEIXOTO DE AZEVEDO



SURH – SUPERINTENDÊNCIA DE RECURSOS HÍDRICOS

COH – COORDENADORIA DE ORDENAMENTO HÍDRICO

SALA DE SITUAÇÃO – ANA / SEMA MT

Fonte: Agência Nacional de Águas (ANA, 2019) / SEMA MT (2019) / CPTEC/INPE (2019) / INMET (2019)

Fone: (65) 3645-4960