

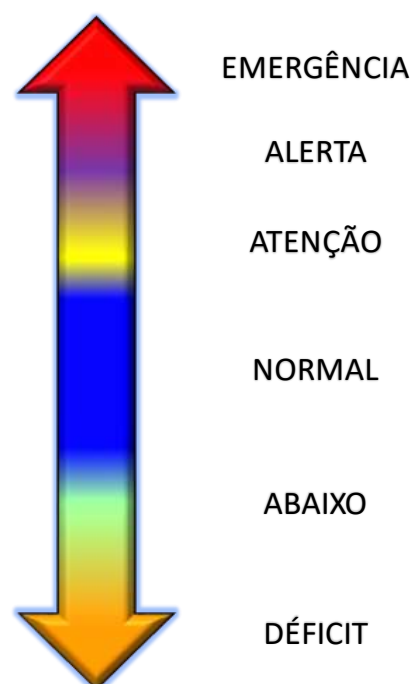
NÍVEIS DOS RIOS NAS BACIAS DO PARAGUAI, TOCANTINS ARAGUAIA E AMAZÔNICA

LOCAL	DATA	ALTURA	SITUAÇÃO
B. DE MELGAÇO	04/mar	586	ATENÇÃO
	05/mar	584	ATENÇÃO
	06/mar	581	ATENÇÃO
B. DO BUGRES	04/mar	419	NORMAL
	05/mar	415	NORMAL
	06/mar	406	NORMAL
CÁCERES	04/mar	386	NORMAL
	05/mar	393	NORMAL
	06/mar	402	NORMAL
CUIABÁ	04/mar	220	NORMAL
	05/mar	218	NORMAL
	06/mar	216	NORMAL
RIO COXIPÓ AABB	04/mar	155	NORMAL
	05/mar	149	NORMAL
	06/mar	144	NORMAL
RONDONÓPOLIS	04/mar	359	NORMAL
	05/mar	304	NORMAL
	06/mar	299	NORMAL
S.A.LEVERGER	04/mar	579	NORMAL
	05/mar	581	NORMAL
	06/mar	552	NORMAL
BARRA DO GARÇAS	04/mar	716	NORMAL
	05/mar	580	NORMAL
	06/mar	534	NORMAL
EMASA	04/mar	562	ALERTA
	05/mar	407	NORMAL
	06/mar	355	NORMAL
TESOURO	04/mar	191	NORMAL
	05/mar	156	NORMAL
	06/mar	158	NORMAL
S.F.ARAGUAIA	04/mar	578	NORMAL
	05/mar	595	NORMAL
	06/mar	610	NORMAL
NOVA XAVANTINA	04/mar	200	NORMAL
	05/mar	204	NORMAL
	06/mar	206	NORMAL
PONTES E LACERDA	04/mar	205	NORMAL
	05/mar	186	NORMAL
	06/mar	176	NORMAL
PEIXOTO DE AZEVEDO	04/mar	1074	NORMAL
	05/mar	1078	NORMAL
	06/mar	1099	NORMAL



A tabela demonstra os níveis (em centímetros) dos rios monitorados (Cuiabá, Paraguai, Vermelho; Araguaia, Garças, Mortes; Guaporé e Peixoto), todos os dados de nível se referem às **07:00 h** do dia de hoje, de ontem e anteontem.

Estações de Cuiabá e S.A.Leverger estão com problemas nos dados de nível de hoje.



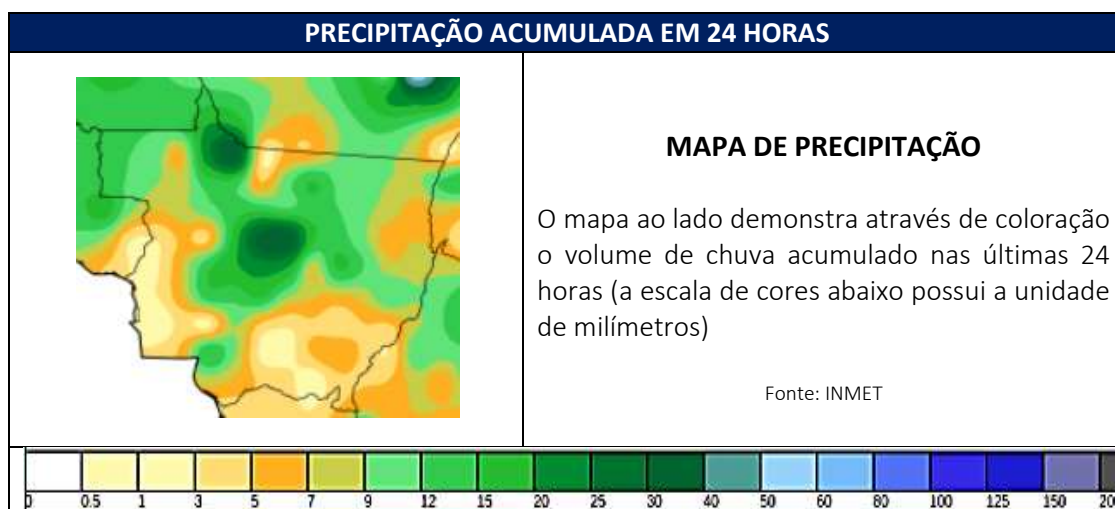
CHUVAS NAS BACIAS DO PARAGUAI, TOCANTINS ARAGUAIA E AMAZÔNICA

A tabela demonstra os volumes de chuvas nas últimas horas (em milímetros), na Bacia do Paraguai, Tocantins Araguaia e Amazônica, tendo como ponto de cálculo às 09:00 h do dia de hoje.

BACIA	LOCAL	09:00	4 h	8 h	12 h	24 h	96 h
Paraguai	BARÃO DE MELGAÇO	0	0	0	0	0	23,6
	BARRA DO BUGRES	0	0	0	0	28,8	29
	CÁCERES	0	0	0,2	0,2	10,6	23,6
	CUIABÁ	0	0	0	0	0	2,4
	RIO COXIPÓ AABB	0	0	0	0	0	0
	RONDONÓPOLIS	0,4	0	0,4	5	37,2	45,2
	S.A.LEVERGER	0	0	0	0	0	0,2

BACIA	LOCAL	09:00	4 h	8 h	12 h	24 h	96 h
T.Araguaia	BARRA DO GARÇAS	0	0	0	0	0	1
	EMASA	0	0	3,4	8,2	8,4	11,2
	TESOURO	0	0	0	0	0,2	50,6
	S.F.ARAGUAIA	0	0	0	0	9,8	50,2
	N.XAVANTINA	0	0	0,4	8,6	24,2	37,4

BACIA	LOCAL	09:00	4 h	8 h	12 h	24 h	96 h
Amazônica	P.AZEVEDO	1	0	1,4	1,4	1,4	14,2
	P.LACERDA	0,2	0	0,2	0,2	2,8	35,6



PREVISÃO METEOROLÓGICA E UMIDADE RELATIVA DO AR


MUNICÍPIO	6-mar		7-mar		8-mar		UMIDADE (mín.)	Escala Umidade
	máx	mín	máx	mín	máx	mín		
BARÃO DE MELGAÇO	32	23	34	24	33	22	54%	> 30% - bom
BARRA DO BUGRES	32	22	32	23	32	21	56%	20% a 30% - atenção
CÁCERES	33	24	33	24	33	23	58%	12% a 20% - alerta
CUIABÁ	34	23	35	24	34	24	52%	< 12% - emergência
RONDONÓPOLIS	33	22	34	23	34	24	59%	
SANTO ANTONIO DO LEVERGER	34	22	34	24	34	23	52%	
MUNICÍPIO	6-mar		7-mar		8-mar		UMIDADE (mín.)	
BARRA DO GARÇAS	31	21	32	21	32	23	51%	
TESOURO	32	23	34	23	35	22	62%	
SÃO FÉLIX DO ARAGUAIA	28	21	29	20	29	21	55%	
NOVA XAVANTINA	33	22	33	21	32	22	62%	
MUNICÍPIO	6-mar		7-mar		8-mar		UMIDADE (mín.)	
PONTES E LACERDA	33	21	31	22	32	22	64%	
PEIXOTO DE AZEVEDO	31	22	31	22	31	21	53%	

FONTE: CPTEC/INPE/INMET/CLIMATEMPO

AVISO METEOROLÓGICO PARA O DIA DE HOJE

A tabela abaixo demonstra a possibilidade de ocorrência meteorológica dentro do Estado de Mato Grosso, juntamente com a área de abrangência do evento dentro do estado de Mato Grosso.

HÁ UM AVISO METEOROLÓGICO PARA HOJE

AVISO DE	Chuvas Intensas	
GRAU DE SEVERIDADE	Perigo Potencial	
EVENTO	Chuvas Intensas	
INÍCIO	6/3/2019 12h18min	
FIM	7/3/2019 6h0min	
INSTITUIÇÃO	Instituto Nacional de Meteorologia	
RISCO POTENCIAL	INMET publica aviso iniciando em: 06/03/2019 13:18. Chuva entre 20 e 30 mm/h ou até 50 mm/dia, ventos intensos (40-60 Km/h). Baixo risco de corte de energia elétrica, queda de galhos de árvores, alagamentos e de descargas elétricas.	
ÁREA AFETADA	Nordeste Mato-Grossense, Norte Mato-Grossense, Sudeste Mato-Grossense	

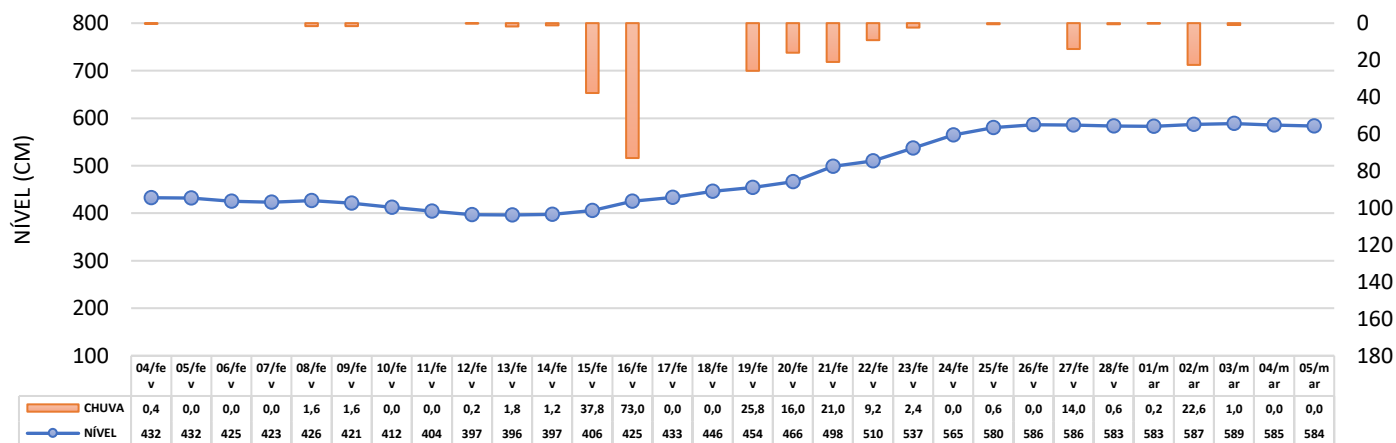


GRÁFICOS HIDROLÓGICOS DE CADA ESTAÇÃO DE MONITORAMENTO

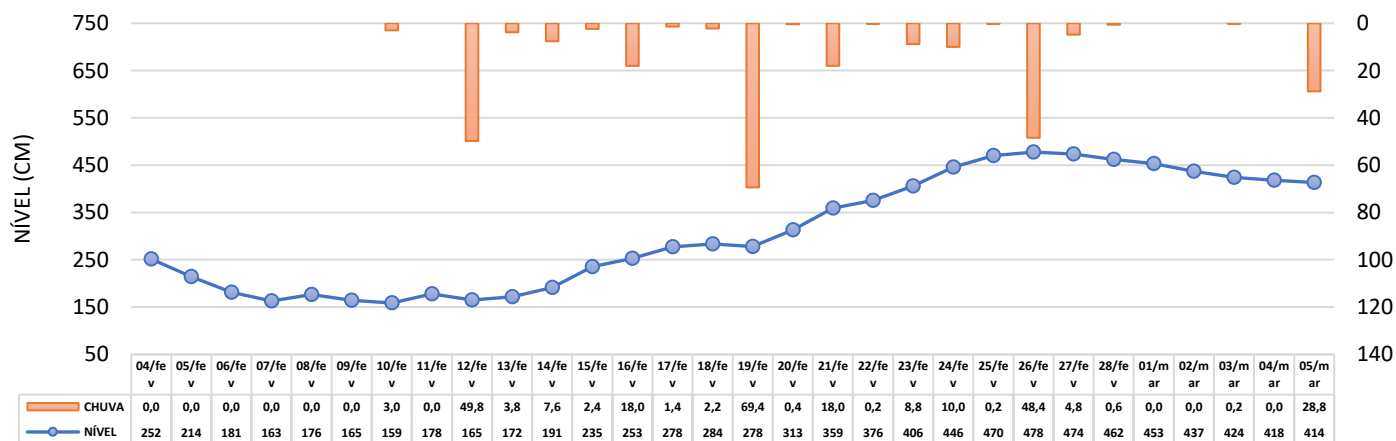
Os gráficos ilustram as chuvas registradas e os níveis dos rios (valor médio) nos últimos 30 dias corridos, através de eixo de nível, chuva e data.

BACIA DO PARAGUAI

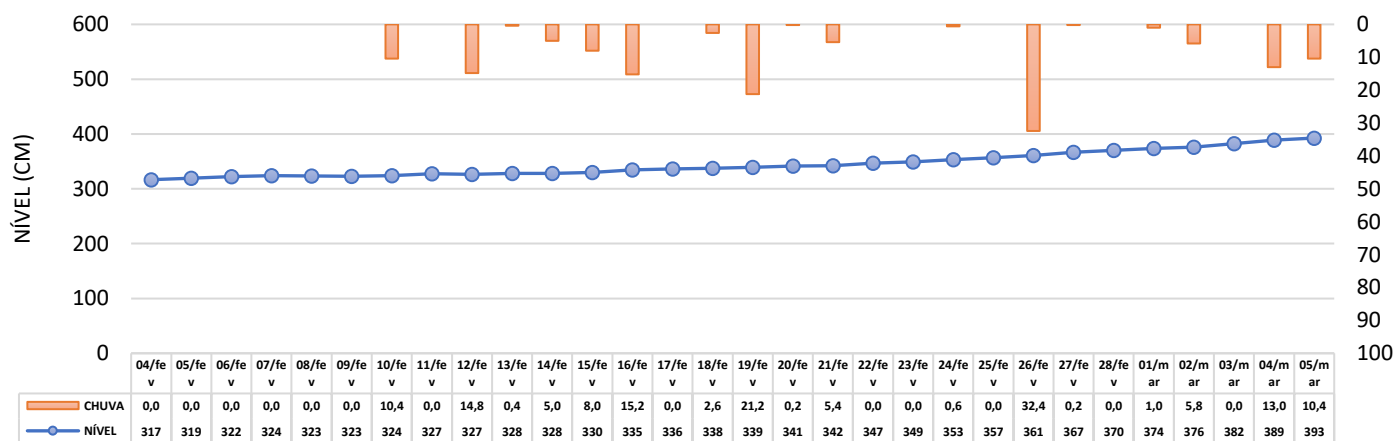
BARÃO DE MELGAÇO



BARRA DO BUGRES



CÁCERES



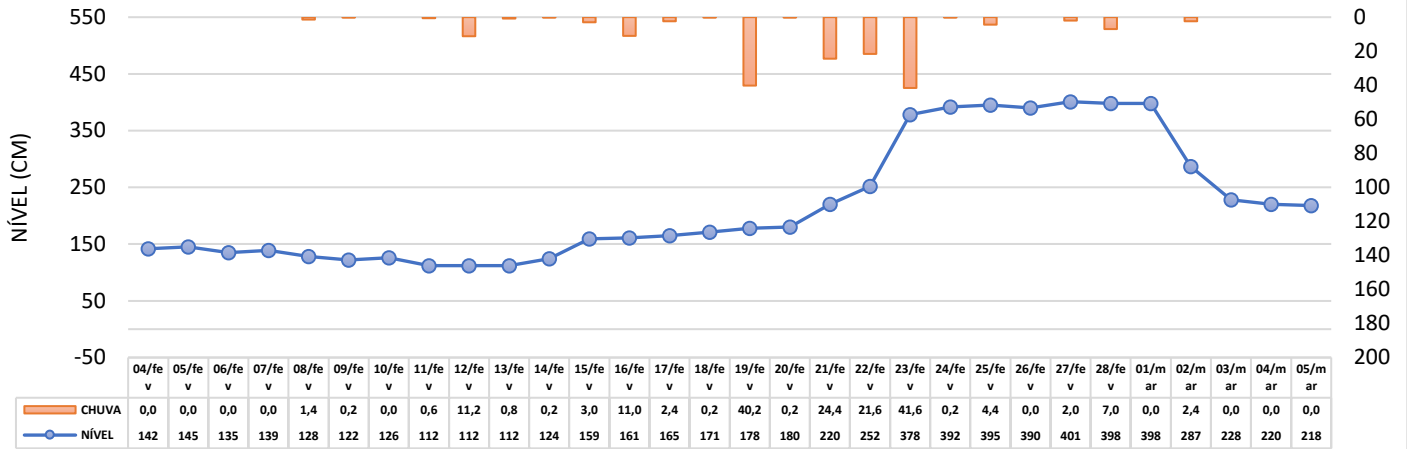
BOLETIM DE MONITORAMENTO DIÁRIO



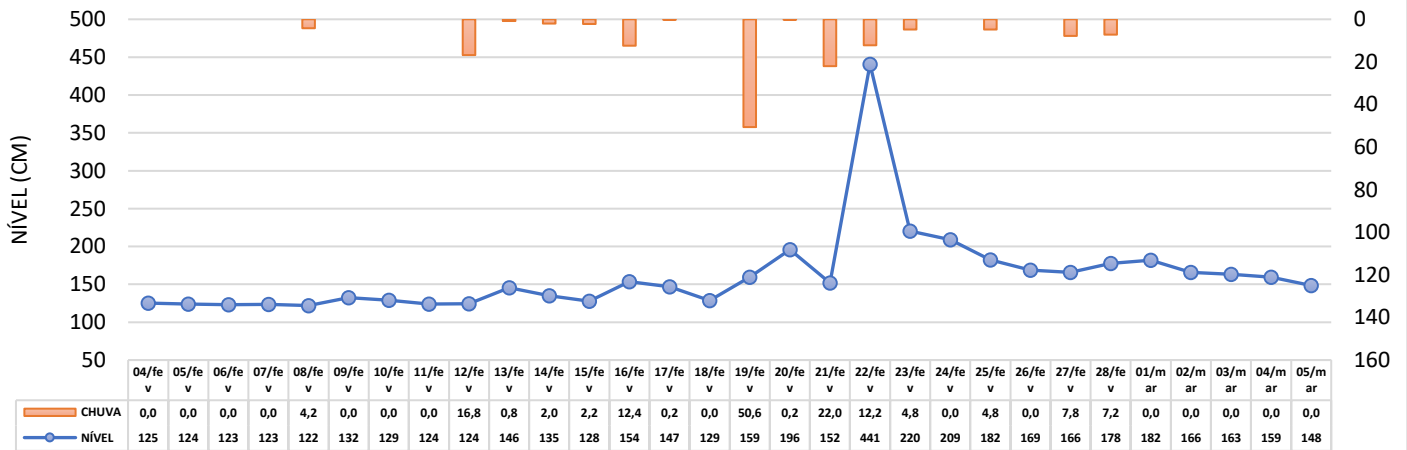
quarta-feira, 6 de março de 2019

Edição – 42/2019

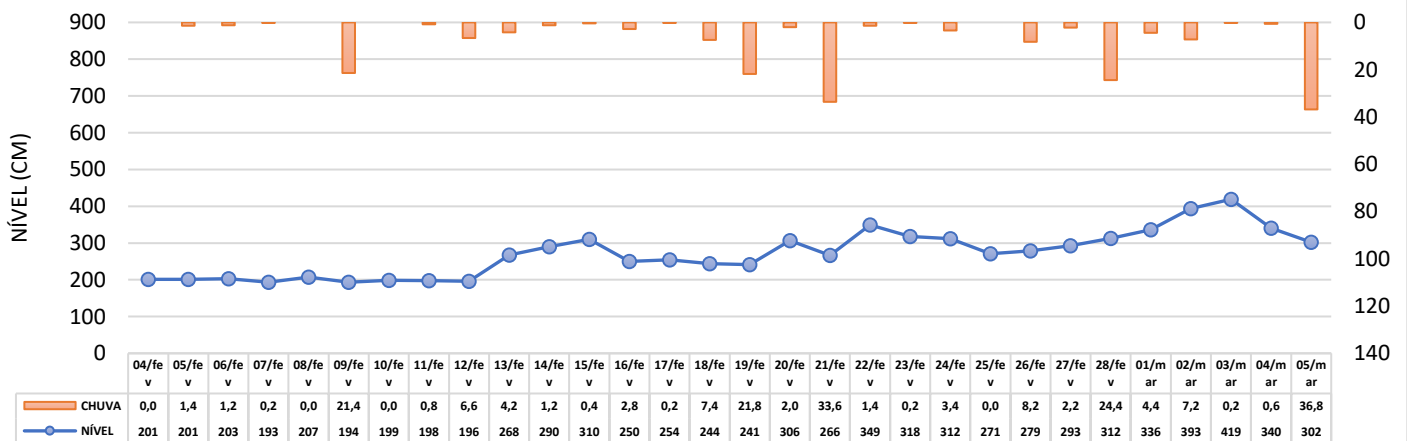
CUIABÁ



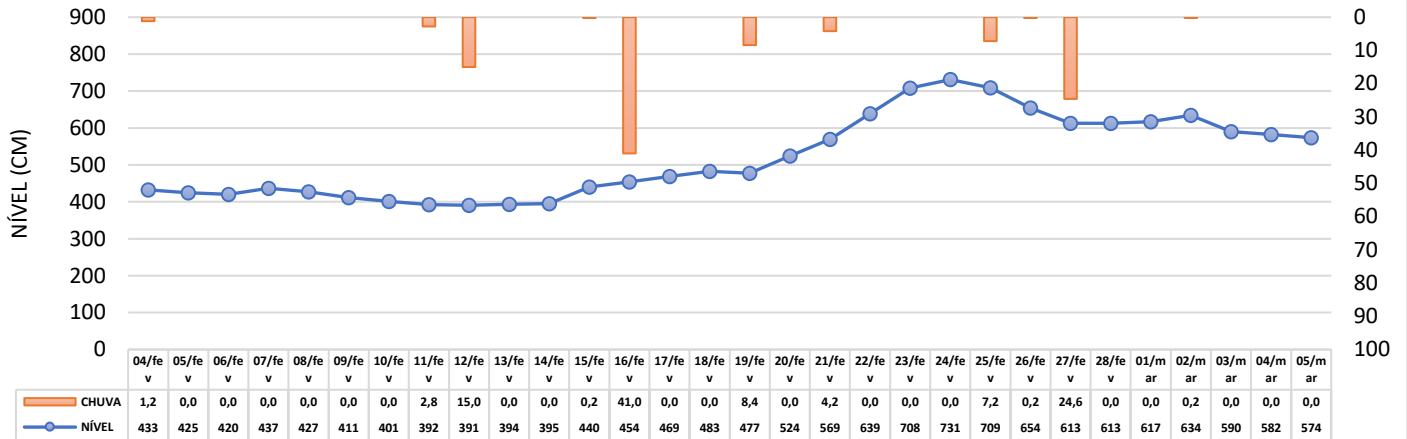
RIO COXIPÓ - AAB



RONDONÓPOLIS

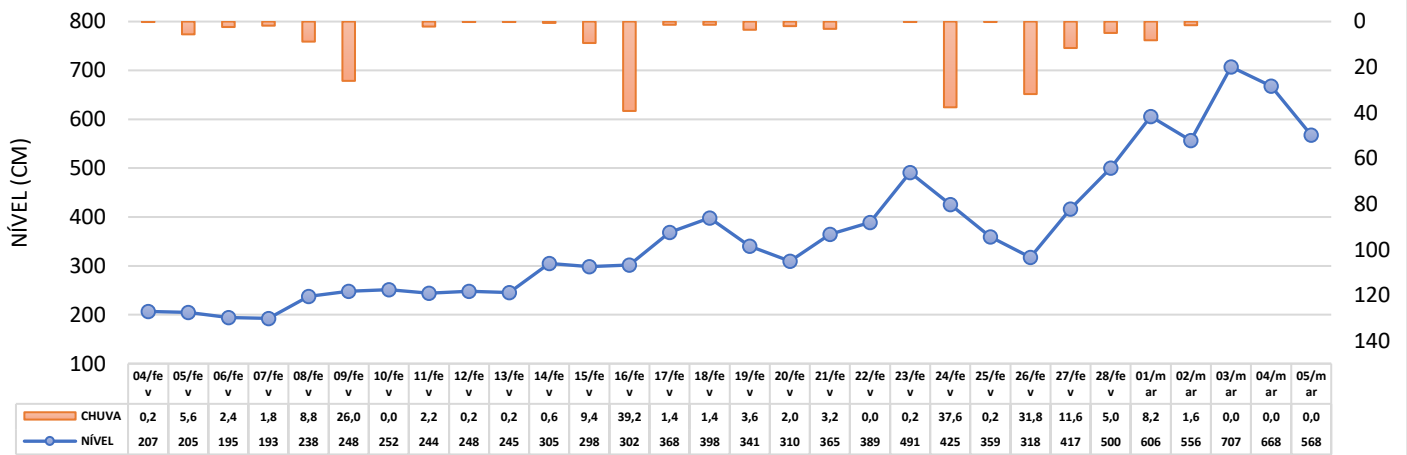


SANTO ANTÔNIO DO LEVERGER

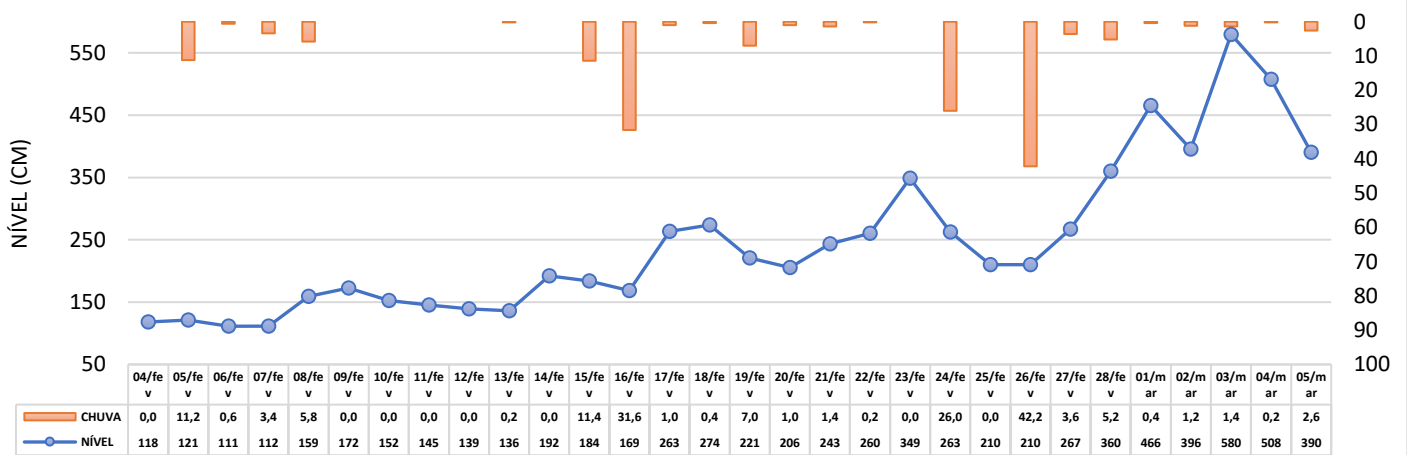


BACIA TOCANTINS ARAGUAIA

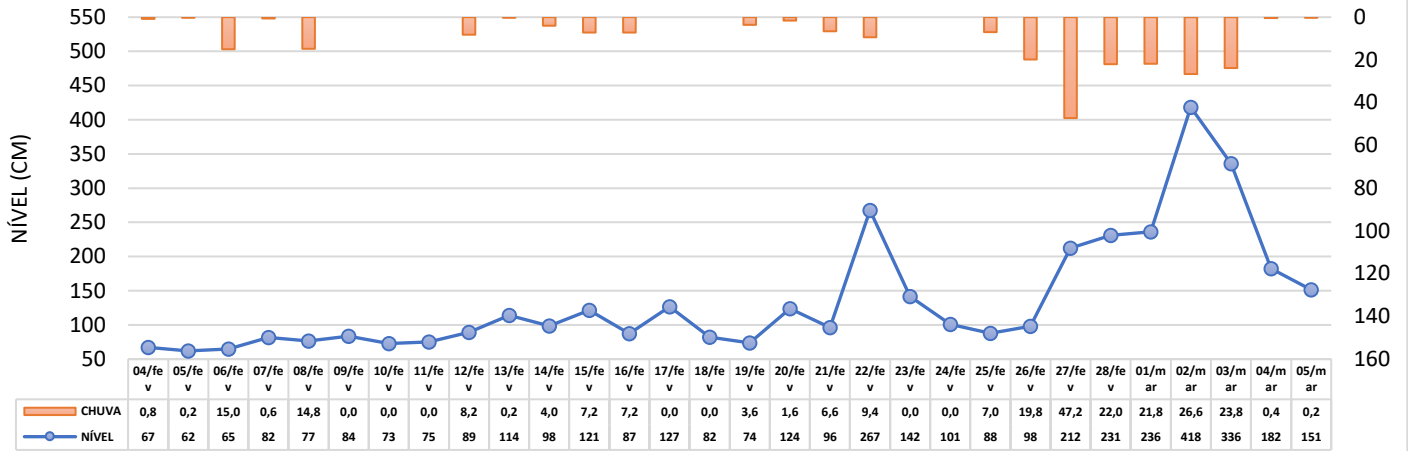
BARRA DO GARÇAS



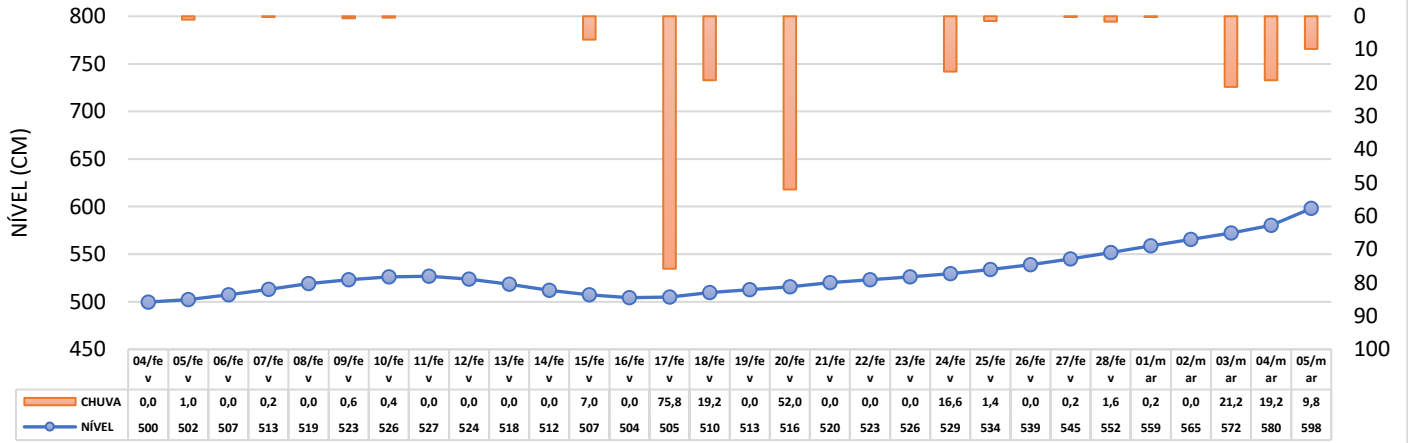
EMASA



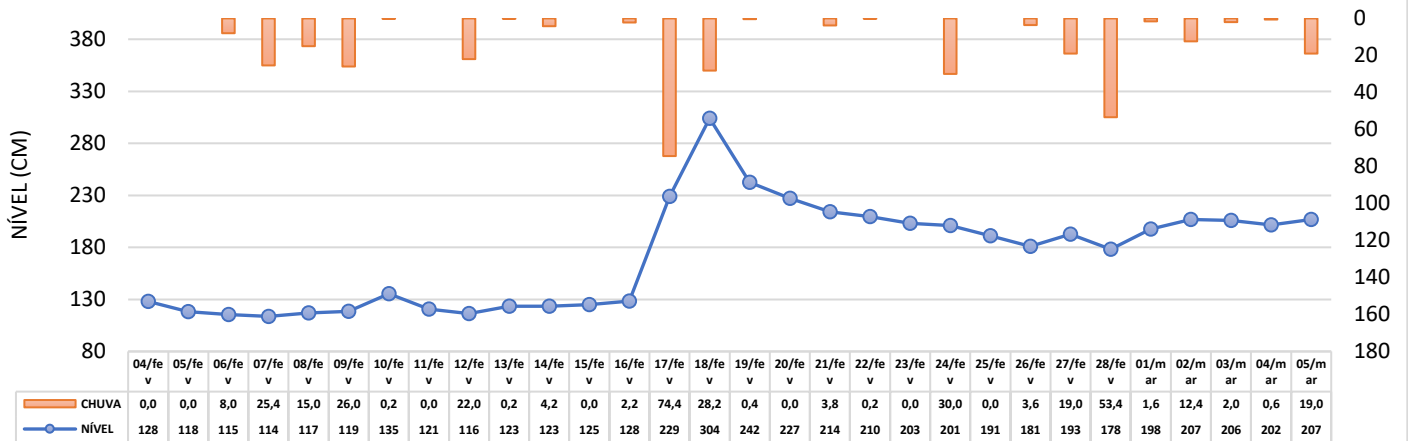
TESOURO



SÃO FÉLIX DO ARAGUAIA

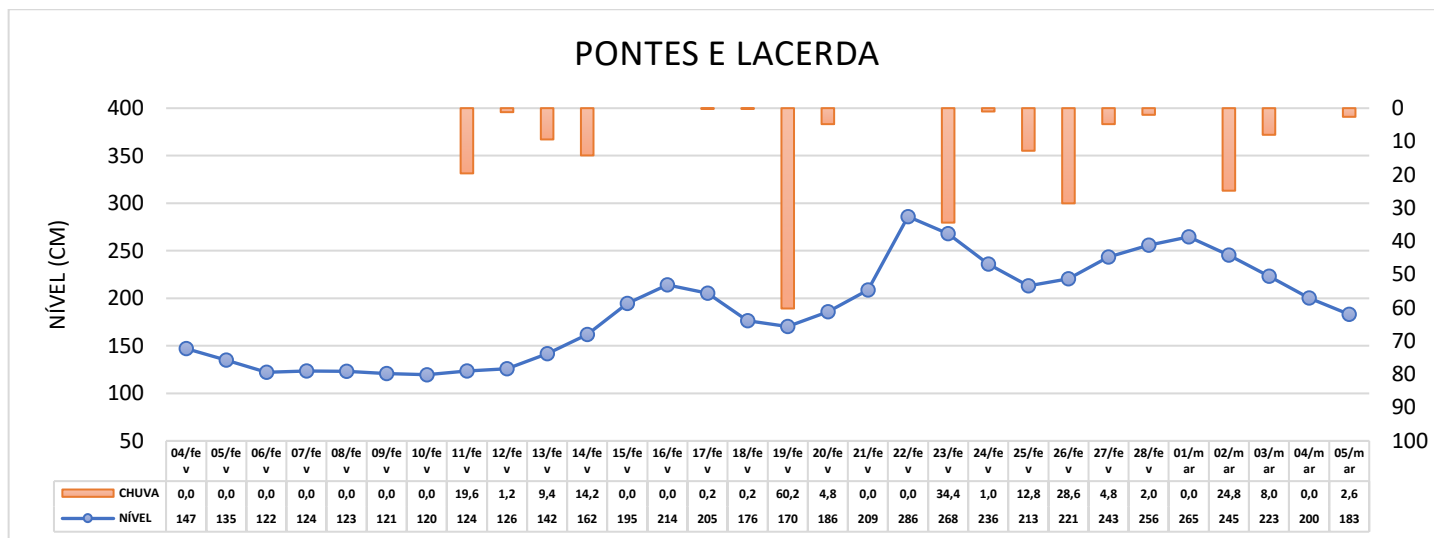


NOVA XAVANTINA

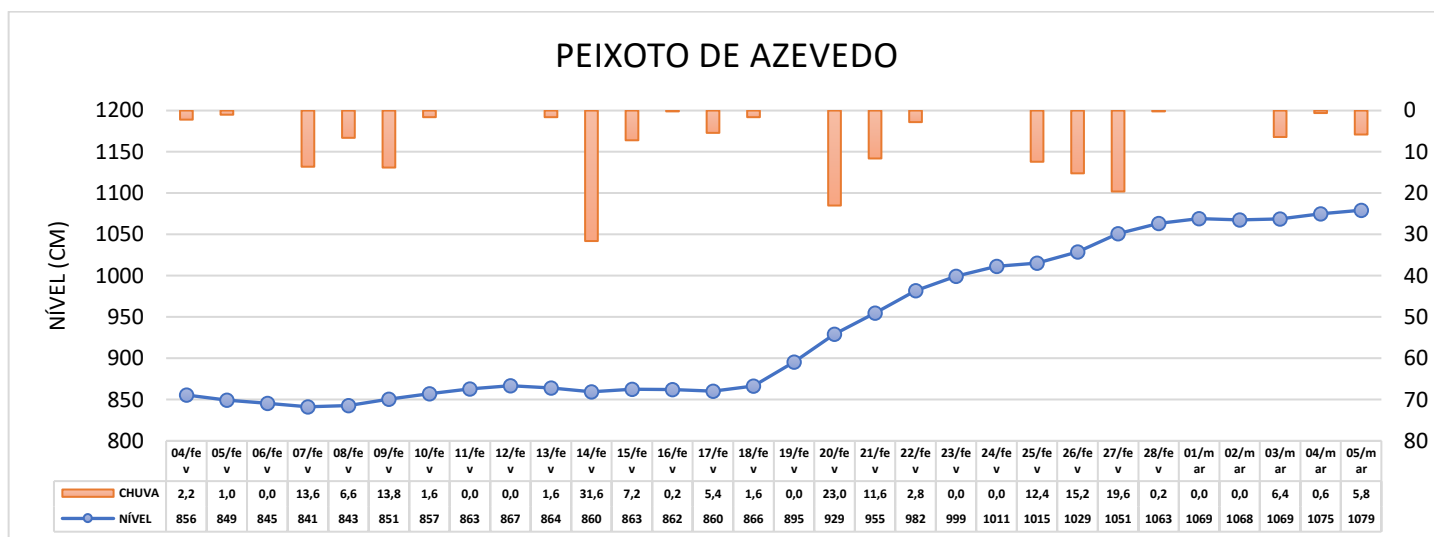


BACIA AMAZÔNICA

PONTES E LACERDA



PEIXOTO DE AZEVEDO



SURH – SUPERINTENDÊNCIA DE RECURSOS HÍDRICOS

COH – COORDENADORIA DE ORDENAMENTO HÍDRICO

SALA DE SITUAÇÃO – ANA / SEMA MT

Fonte: Agência Nacional de Águas (ANA, 2019) / SEMA MT (2019) / CPTEC/INPE (2019) / INMET (2019)

Fone: (65) 3645-4960