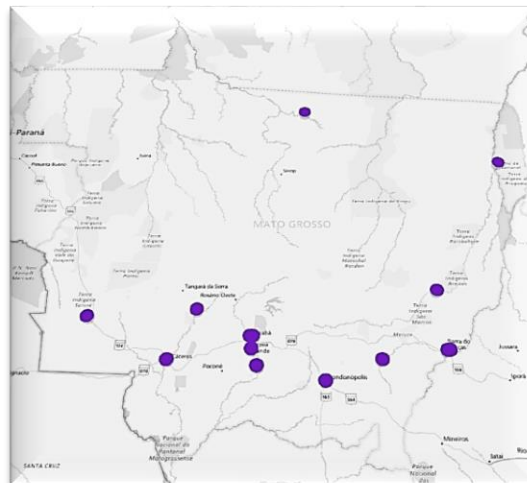
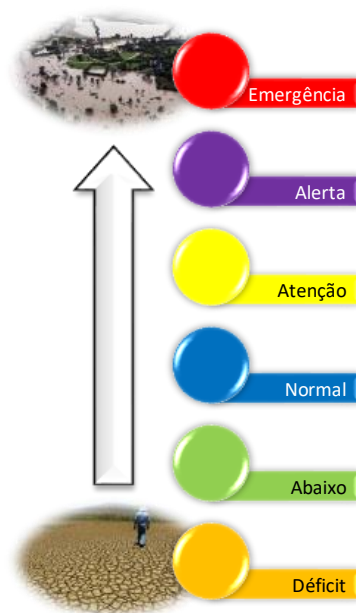


NÍVEIS DOS RIOS NAS BACIAS DO PARAGUAI, TOCANTINS ARAGUAIA E AMAZÔNICA

LOCAL	DATA	ALTURA	SITUAÇÃO
B. DE MELGAÇO	06/jul	246	NORMAL
	07/jul	243	NORMAL
	08/jul	242	NORMAL
B. DO BUGRES	06/jul	0	DÉFICIT
	07/jul	0	DÉFICIT
	08/jul	0	DÉFICIT
CÁCERES	06/jul	166	NORMAL
	07/jul	163	NORMAL
	08/jul	162	NORMAL
CUIABÁ	06/jul	73	NORMAL
	07/jul	75	NORMAL
	08/jul	75	NORMAL
RIO COXIPÓ AAB	06/jul	116	NORMAL
	07/jul	116	NORMAL
	08/jul	116	NORMAL
RONDONÓPOLIS	06/jul	148	NORMAL
	07/jul	148	NORMAL
	08/jul	149	NORMAL
S.A.LEVERGER	06/jul	0	DÉFICIT
	07/jul	0	DÉFICIT
	08/jul	0	DÉFICIT
BARRA DO GARÇAS	06/jul	119	NORMAL
	07/jul	119	NORMAL
	08/jul	119	NORMAL
EMASA	06/jul	0	DÉFICIT
	07/jul	0	DÉFICIT
	08/jul	0	DÉFICIT
TESOURO	06/jul	0	DÉFICIT
	07/jul	0	DÉFICIT
	08/jul	0	DÉFICIT
S.F.ARAGUAIA	06/jul	367	NORMAL
	07/jul	365	NORMAL
	08/jul	364	NORMAL
NOVA XAVANTINA	06/jul	0	DÉFICIT
	07/jul	0	DÉFICIT
	08/jul	0	DÉFICIT
PONTES E LACERDA	06/jul	93	NORMAL
	07/jul	92	NORMAL
	08/jul	88	NORMAL
PEIXOTO DE AZEVEDO	06/jul	568	NORMAL
	07/jul	568	NORMAL
	08/jul	565	NORMAL



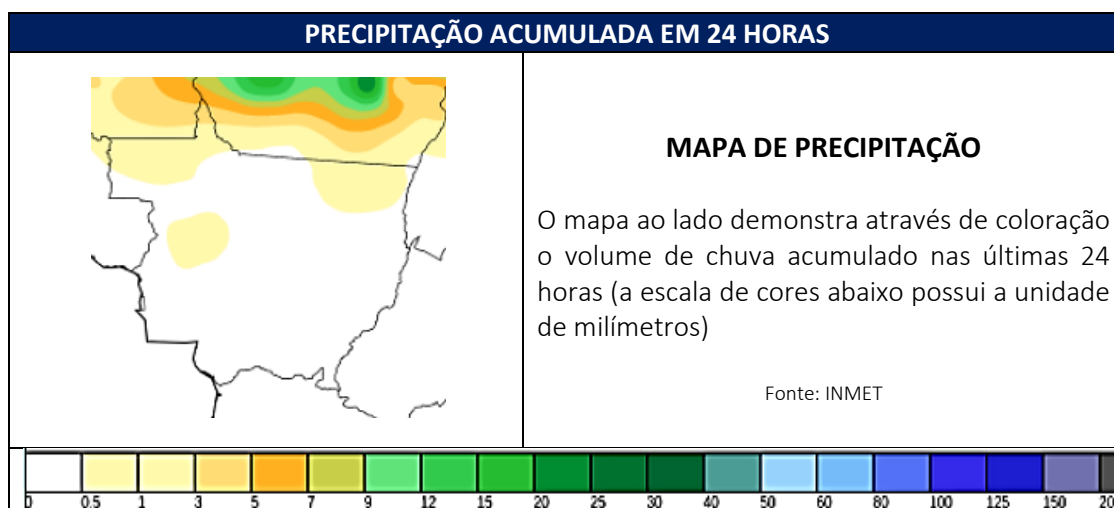
A tabela demonstra os níveis (em centímetros) dos rios monitorados (Cuiabá, Paraguai, Vermelho; Araguaia, Garças, Mortes; Guaporé e Peixoto), todos os dados de nível se referem às 07:00 h do dia de hoje, de ontem e anteontem. **Estações de Barra do Bugres, Santo Antônio do Leverger, EMASA, Tesouro e Nova Xavantina apresentando problemas nos dados de nível.**



CHUVAS NAS BACIAS DO PARAGUAI, TOCANTINS ARAGUAIA E AMAZÔNICA

A tabela demonstra os volumes de chuvas nas últimas horas (em milímetros), na Bacia do Paraguai, Tocantins Araguaia e Amazônica, tendo como ponto de cálculo às 09:00 h do dia de hoje.

BACIA	LOCAL	09:00	4 h	8 h	12 h	24 h	96 h
Paraguai	⊕ BARÃO DE MELGAÇO	0	0	0	0	0	0,6
	⊕ BARRA DO BUGRES	0	0	0	0	0	0
	⊕ CÁCERES	0	0	0	0	0	0
	⊕ CUIABÁ	0	0	0	0	0	0
	⊕ RIO COXIPÓ AAB	0	0	0	0	0	0
	⊕ RONDONÓPOLIS	0	0	0	0	0	2,6
	⊕ S.A.LEVERGER	0	0	0	0	0	2,4
BACIA	LOCAL	09:00	4 h	8 h	12 h	24 h	96 h
T.Araguaia	⊕ BARRA DO GARÇAS	0	0	0	0	0	0
	⊕ EMASA	0	0	0	0	0	0
	⊕ TESOURO	0	0	0	0	0	0
	⊕ S.F.ARAGUAIA	0	0	0	0	0	0
	⊕ N.XAVANTINA	0	0	0	0	0	0
BACIA	LOCAL	09:00	4 h	8 h	12 h	24 h	96 h
Amazônica	⊕ P.AZEVEDO	0	0	0	0	0	0
	⊕ P.LACERDA	0	0	0	0	0	0



PREVISÃO METEOROLÓGICA E UMIDADE RELATIVA DO AR

MUNICÍPIO	8-jul		9-jul		10-jul		UMIDADE (mín.)
	máx	mín	máx	mín	máx	mín	8-jul
BARÃO DE MELGAÇO	30	6	34	10	36	15	21%
BARRA DO BUGRES	31	9	34	12	36	17	24%
CÁCERES	32	8	35	13	36	17	23%
CUIABÁ	32	14	36	18	37	19	19%
RONDONÓPOLIS	32	9	34	12	35	16	16%
SANTO ANTONIO DO LEVERGER	30	8	34	10	34	16	21%
MUNICÍPIO	8-jul		9-jul		10-jul		UMIDADE (mín.)
BARRA DO GARÇAS	32	8	32	13	32	14	17%
TESOURO	32	9	33	13	33	17	18%
SÃO FÉLIX DO ARAGUAIA	35	18	33	22	33	16	29%
NOVA XAVANTINA	33	11	33	14	33	17	17%
MUNICÍPIO	8-jul		9-jul		10-jul		UMIDADE (mín.)
PONTES E LACERDA	31	13	34	17	36	18	28%
PEIXOTO DE AZEVEDO	32	18	33	17	35	19	27%


Escala Umidade
> 30% - bom
20% a 30% - atenção
12% a 20% - alerta
< 12% - emergência

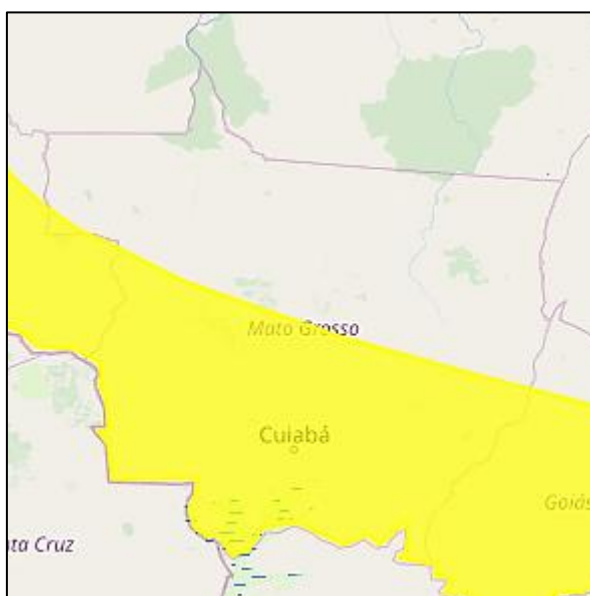
FONTE: CPTEC/INPE/INMET/CLIMATEMPO

AVISO DE EVENTO METEOROLÓGICO SEVERO

A tabela abaixo demonstra a possibilidade de evento meteorológico severo dentro do Estado de Mato Grosso, juntamente com a área de abrangência do evento.

HÁ UM AVISO PARA HOJE

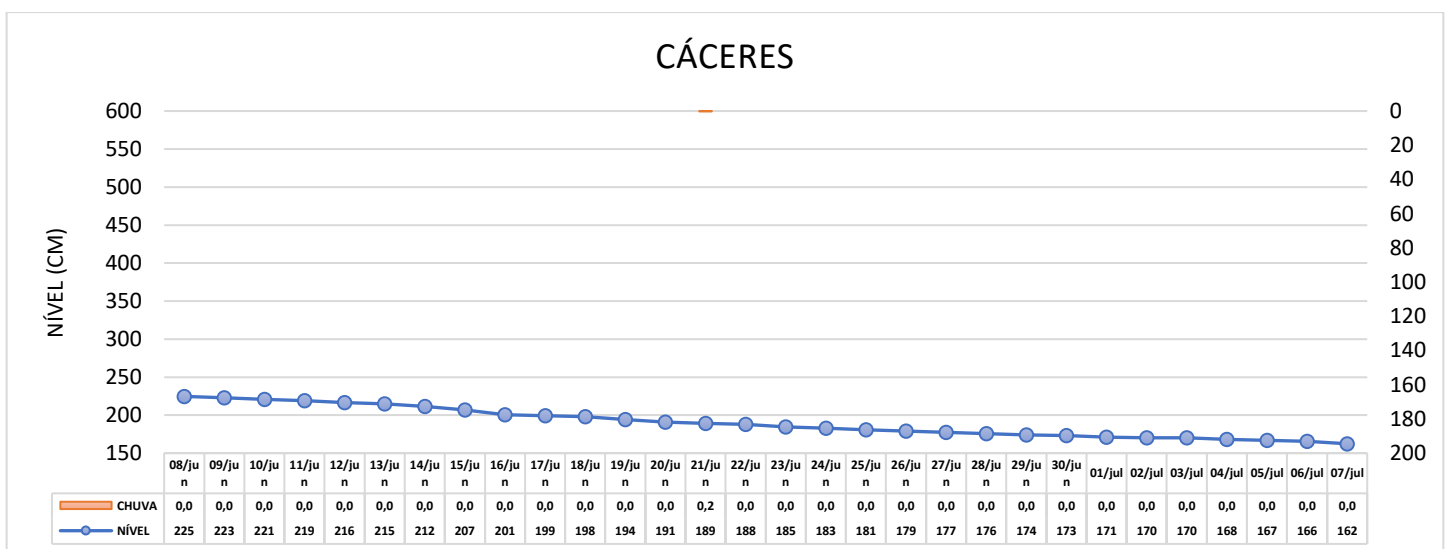
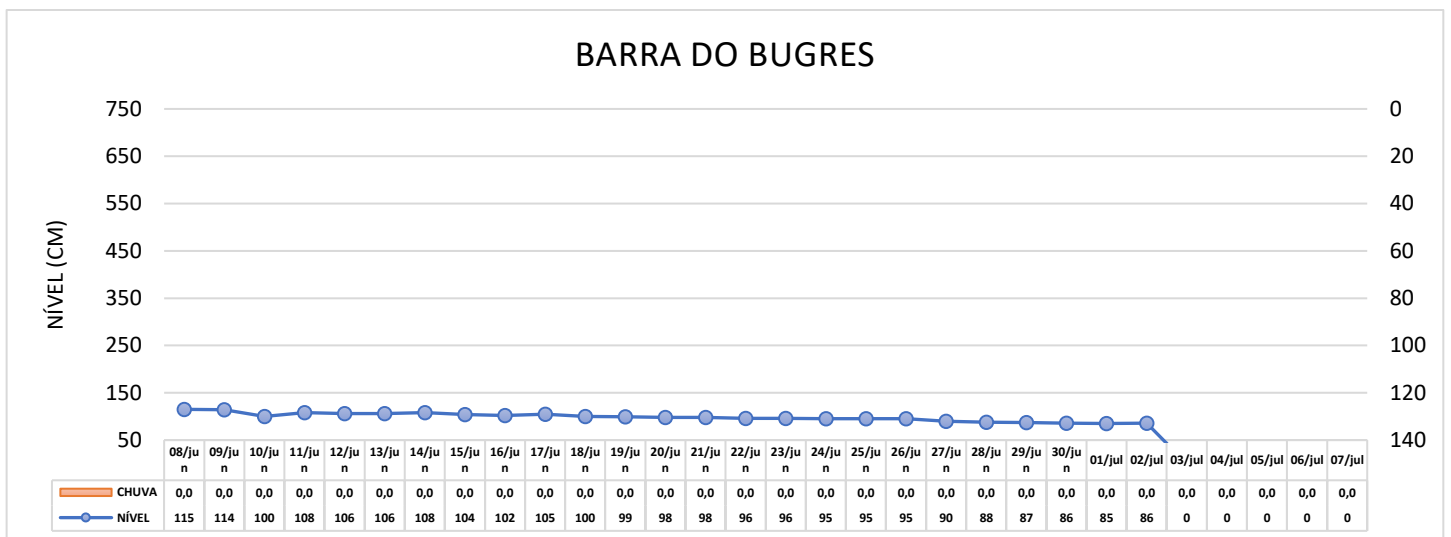
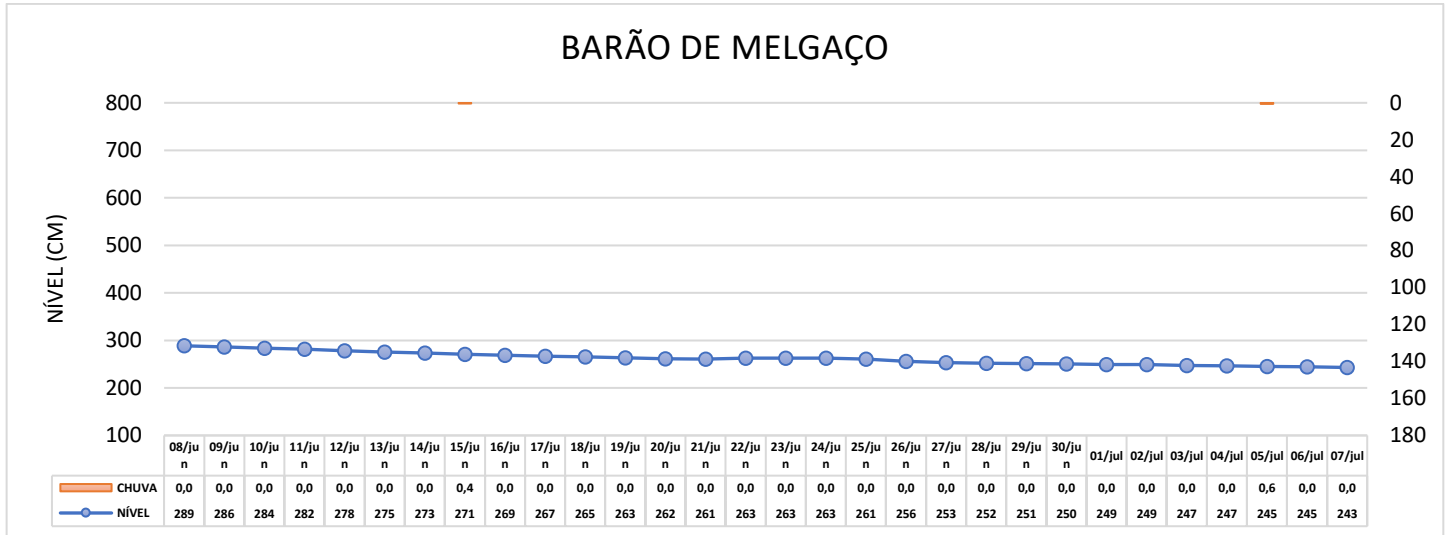
AVISO DE	DECLÍNIO DE TEMPERATURA	
GRAU DE SEVERIDADE	PERIGO POTENCIAL	
EVENTO	DECLÍNIO DE TEMPERATURA	
INÍCIO	07/07/2019 – 8h	
FIM	08/07/2019 – 9h	
INSTITUIÇÃO	INMET	
RISCO POTENCIAL	Leve risco à saúde, declínio entre 3°C e 5°C	
ÁREA AFETADA	Centro-sul Mato-Grossense, Sudeste Mato-Grossense, Sudoeste Mato-Grossense	



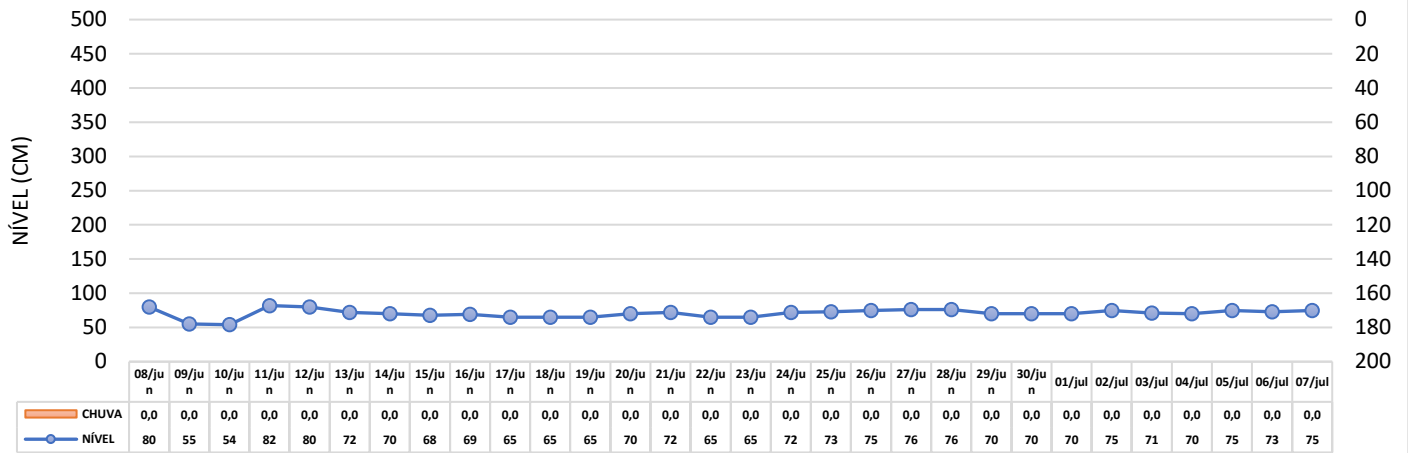
GRÁFICOS HIDROLÓGICOS DE CADA ESTAÇÃO DE MONITORAMENTO

Os gráficos ilustram as chuvas registradas e os níveis dos rios (valor médio) nos últimos 30 dias corridos, através de eixo de nível, chuva e data.

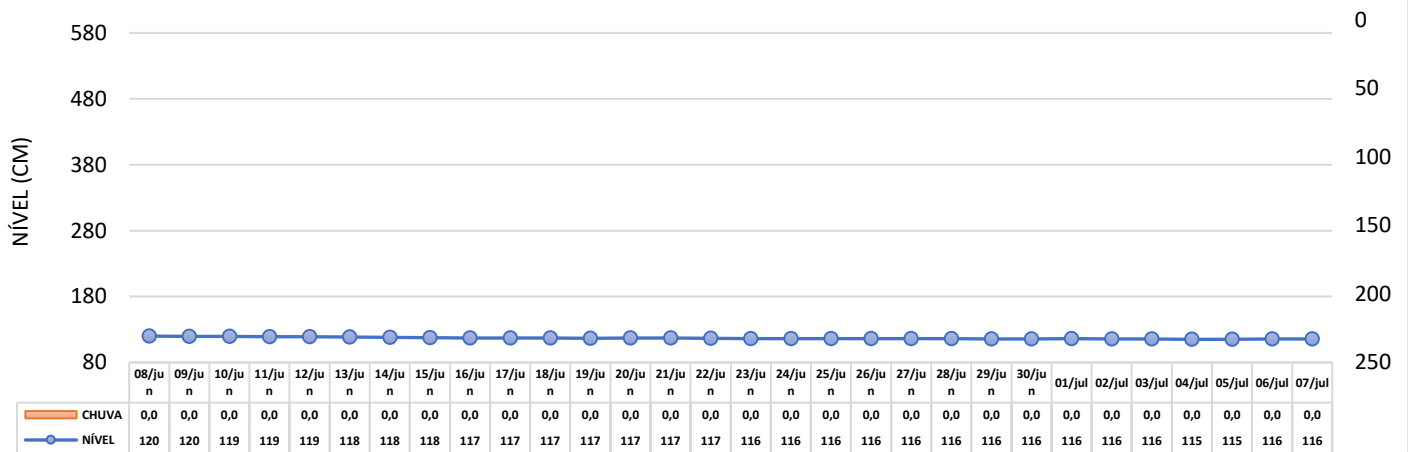
BACIA DO PARAGUAI



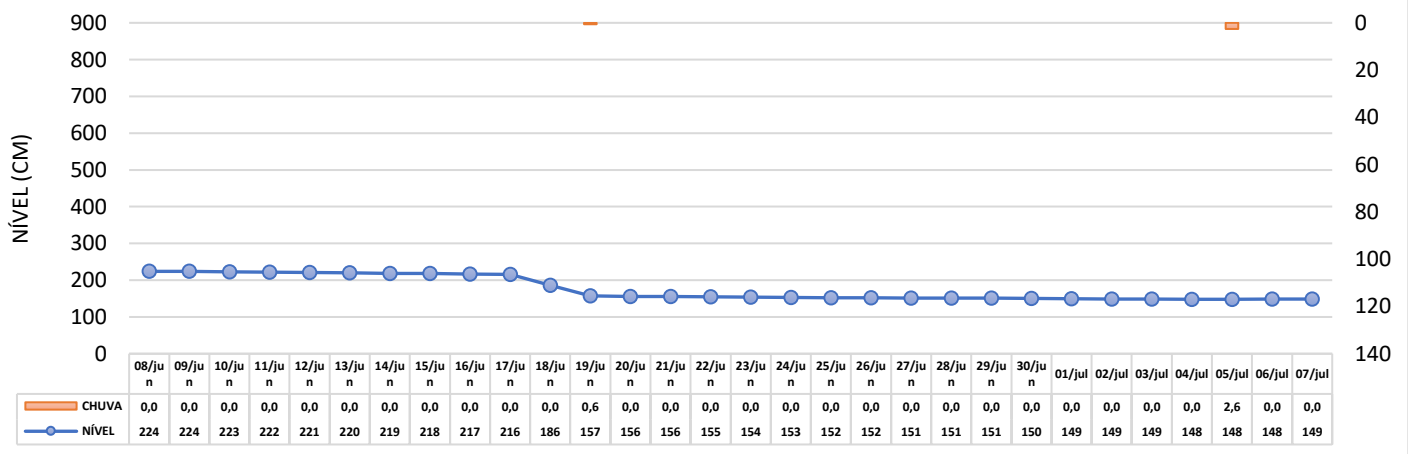
CUIABÁ



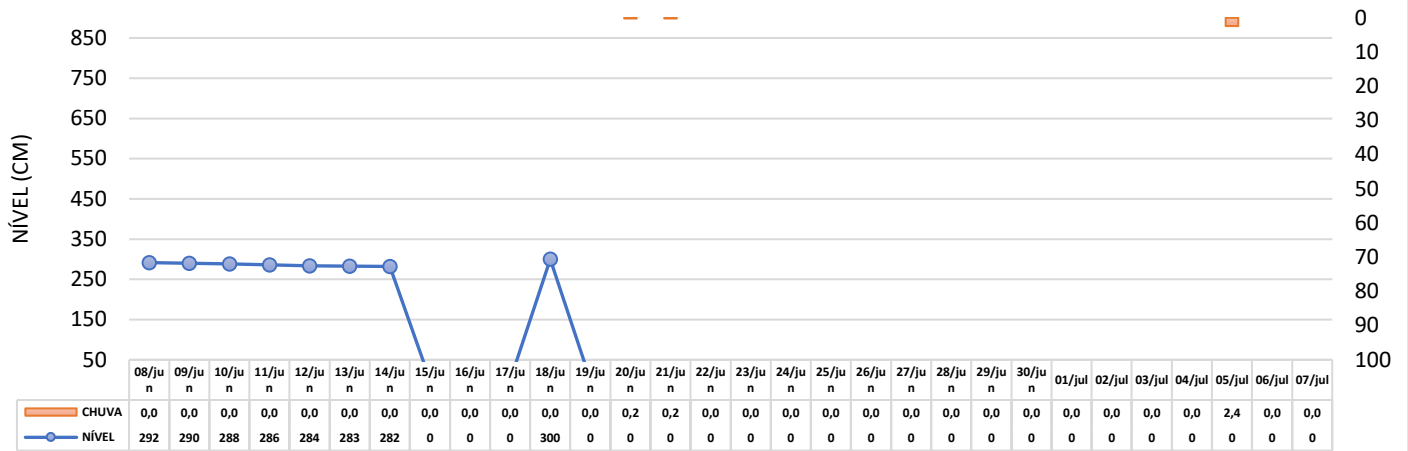
RIO COXIPÓ - AABB



RONDONÓPOLIS

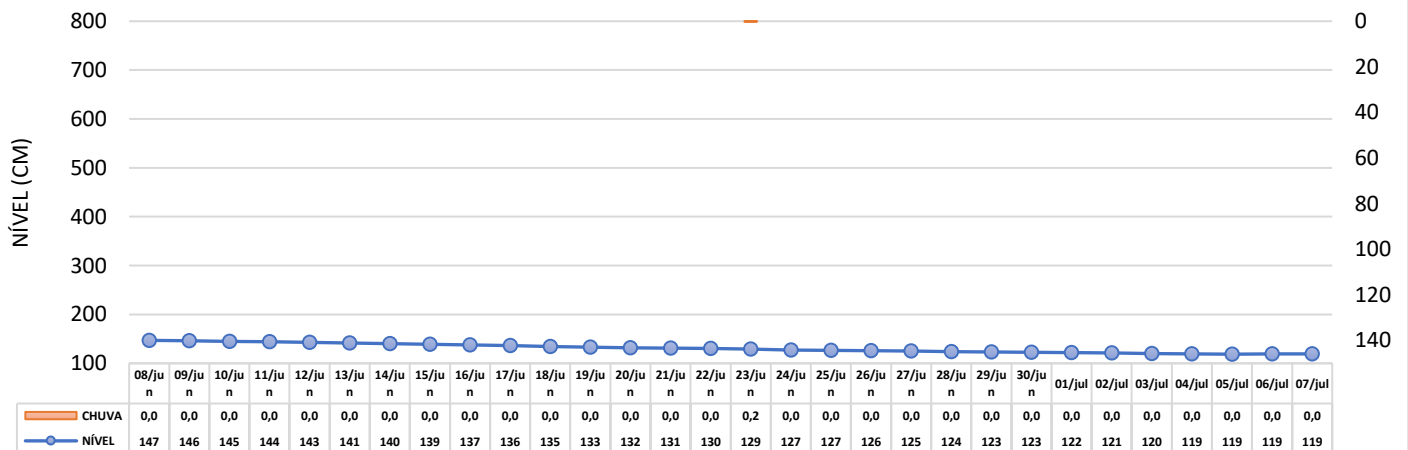


SANTO ANTÔNIO DO LEVERGER

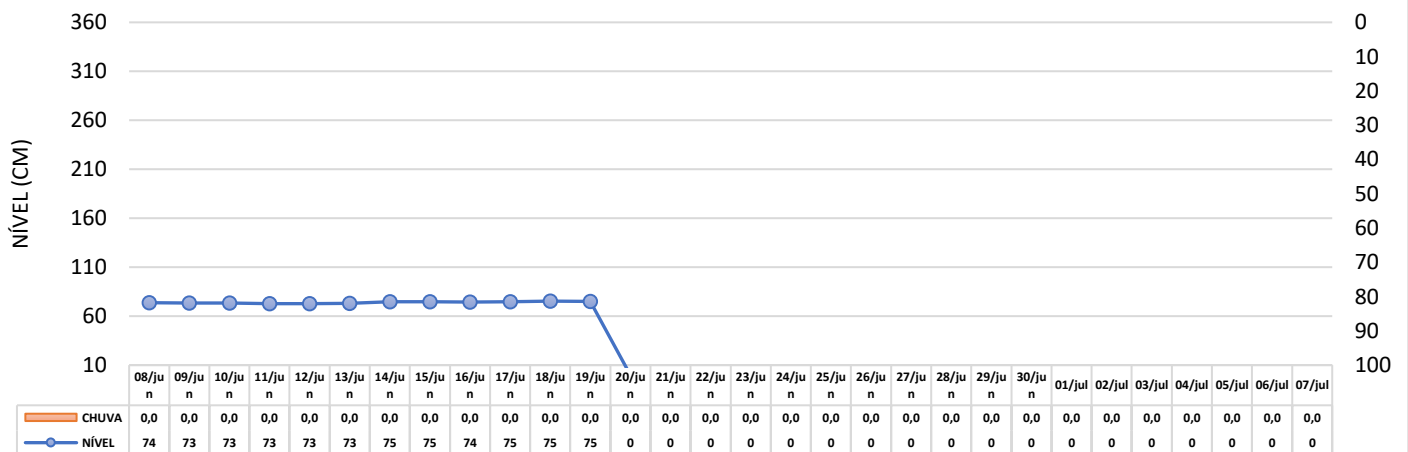


BACIA TOCANTINS ARAGUAIA

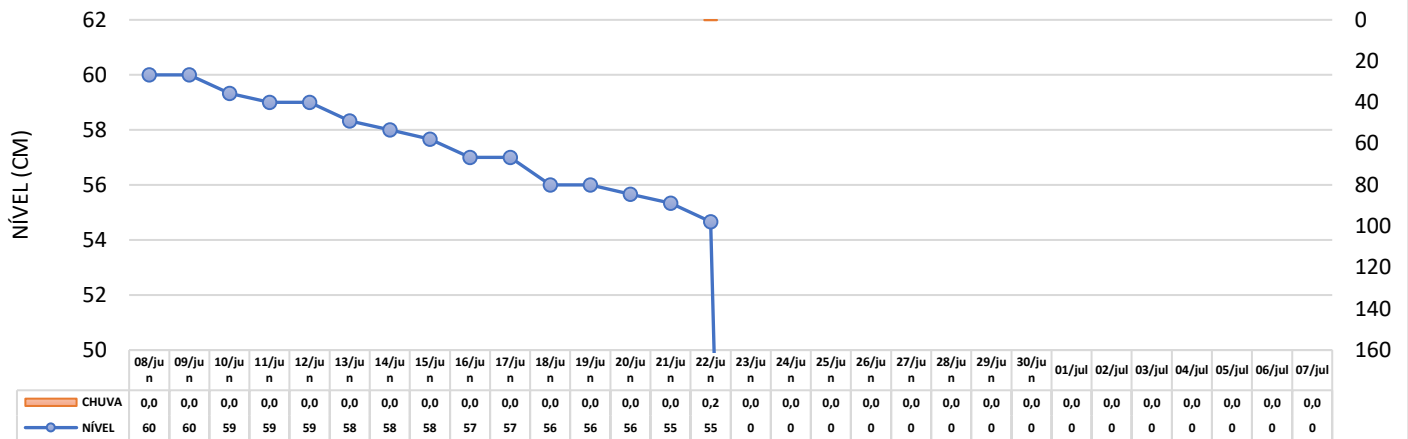
BARRA DO GARÇAS



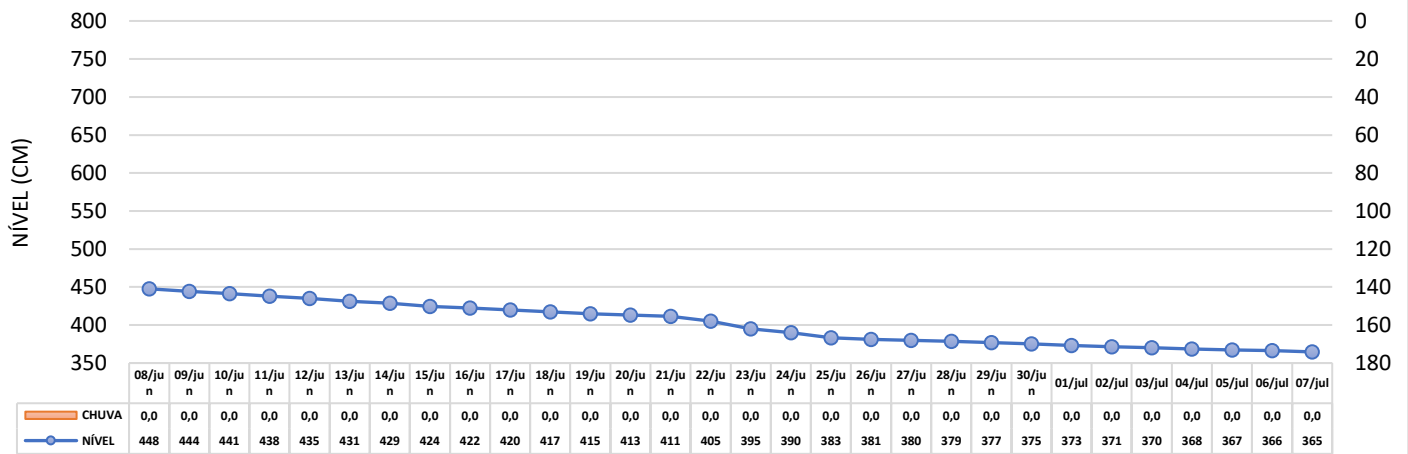
EMASA



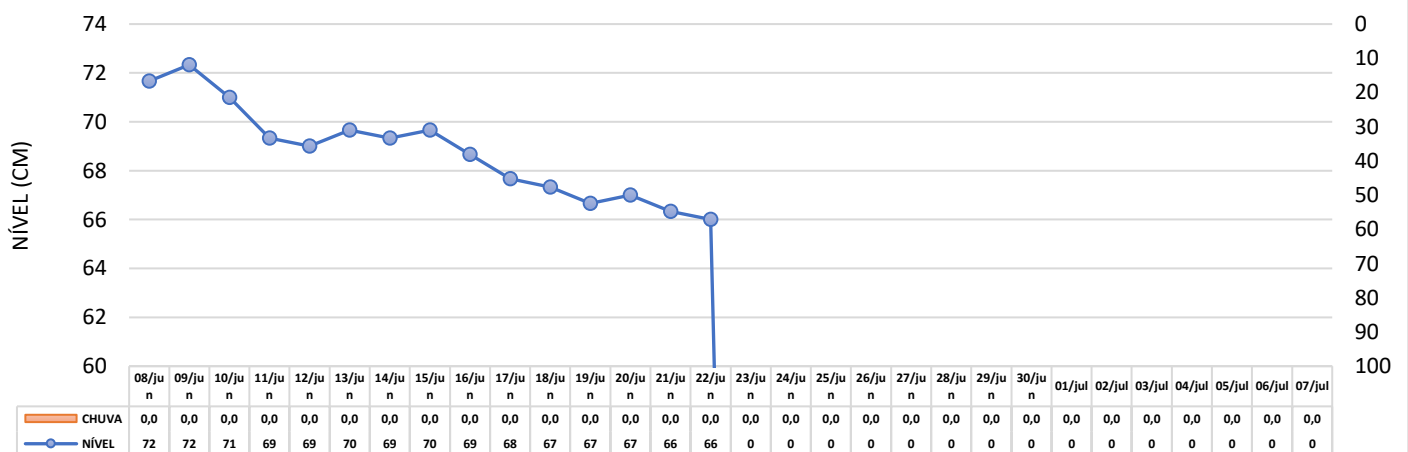
TESOURO



SÃO FÉLIX DO ARAGUAIA

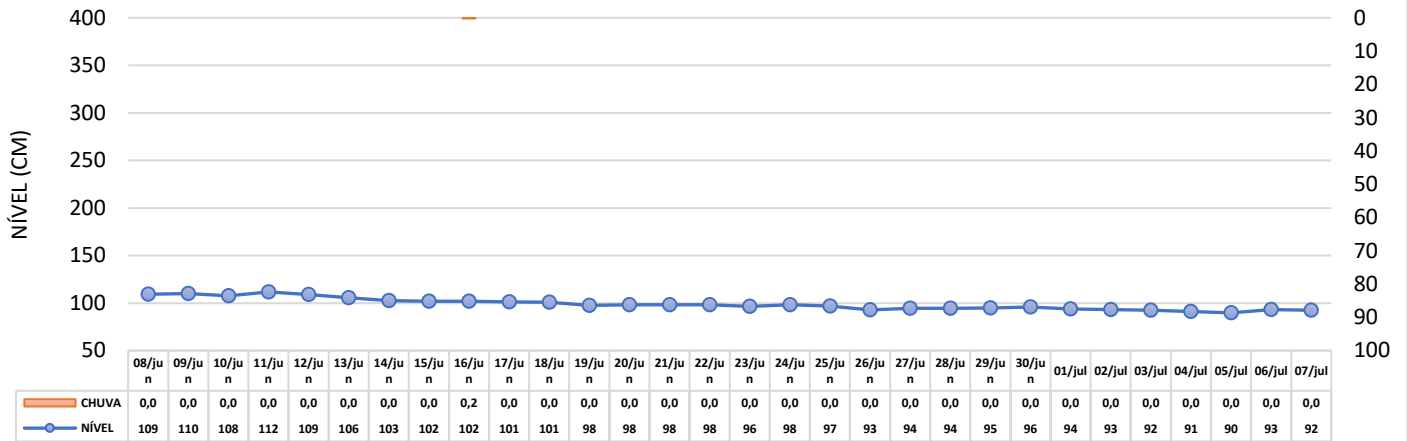


NOVA XAVANTINA

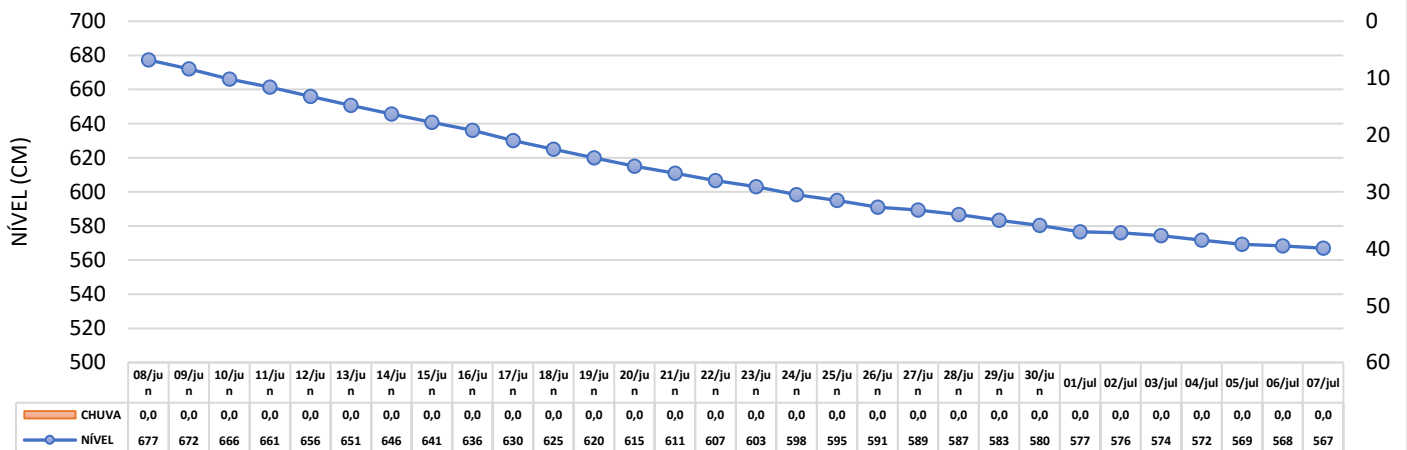


BACIA AMAZÔNICA

PONTES E LACERDA



PEIXOTO DE AZEVEDO



SURH – SUPERINTENDÊNCIA DE RECURSOS HÍDRICOS
 COH – COORDENADORIA DE ORDENAMENTO HÍDRICO
 SALA DE SITUAÇÃO – ANA / SEMA MT

Fontes: Agência Nacional de Águas (ANA, 2019) / SEMA MT (2019) / CPTEC/INPE (2019) / INMET (2019)

Fone: (65) 3645-4960