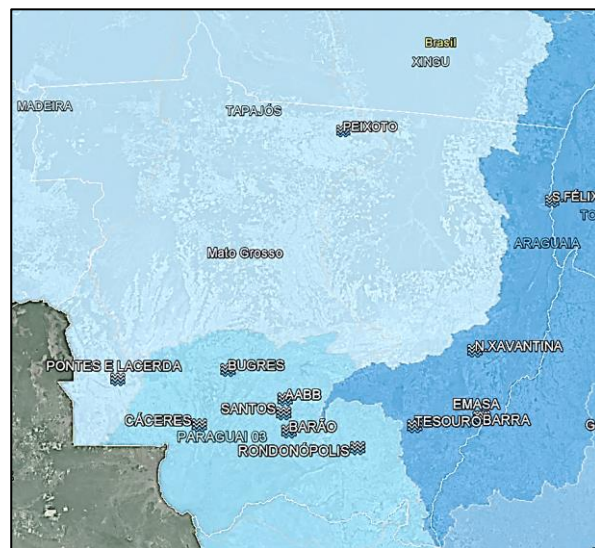
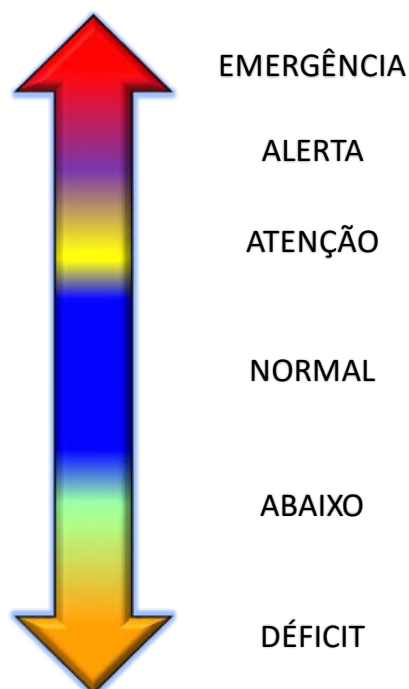


NÍVEIS DOS RIOS NAS BACIAS DO PARAGUAI, TOCANTINS ARAGUAIA E AMAZÔNICA

LOCAL	DATA	ALTURA	SITUAÇÃO
B. DE MELGAÇO	08/jan	505	NORMAL
	09/jan	504	NORMAL
	10/jan	493	NORMAL
B. DO BUGRES	08/jan	303	NORMAL
	09/jan	288	NORMAL
	10/jan	254	NORMAL
CÁCERES	08/jan	336	NORMAL
	09/jan	339	NORMAL
	10/jan	347	NORMAL
CUIABÁ	08/jan	0	DÉFICIT
	09/jan	0	DÉFICIT
	10/jan	0	DÉFICIT
RIO COXIPÓ AAB	08/jan	217	NORMAL
	09/jan	169	NORMAL
	10/jan	155	NORMAL
RONDONÓPOLIS	08/jan	237	NORMAL
	09/jan	227	NORMAL
	10/jan	215	NORMAL
S.A.LEVERGER	08/jan	495	NORMAL
	09/jan	451	NORMAL
	10/jan	421	NORMAL
BARRA DO GARÇAS	08/jan	305	NORMAL
	09/jan	283	NORMAL
	10/jan	259	NORMAL
EMASA	08/jan	232	NORMAL
	09/jan	163	NORMAL
	10/jan	150	NORMAL
TESOURO	08/jan	85	NORMAL
	09/jan	78	NORMAL
	10/jan	78	NORMAL
S.F.ARAGUAIA	08/jan	548	NORMAL
	09/jan	551	NORMAL
	10/jan	555	NORMAL
NOVA XAVANTINA	08/jan	157	NORMAL
	09/jan	146	NORMAL
	10/jan	137	NORMAL
PONTES E LACERDA	08/jan	140	NORMAL
	09/jan	138	NORMAL
	10/jan	145	NORMAL
PEIXOTO DE AZEVEDO	08/jan	908	NORMAL
	09/jan	901	NORMAL
	10/jan	894	NORMAL



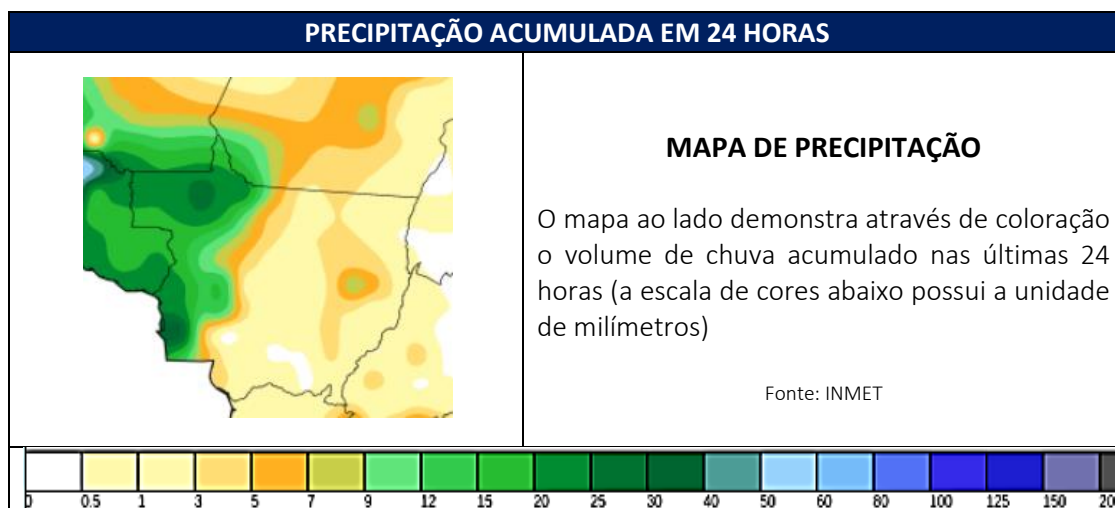
A tabela demonstra os níveis (em centímetros) dos rios monitorados (Cuiabá, Paraguai, Vermelho; Araguaia, Garças, Mortes; Guaporé e Peixoto), todos os dados de nível se referem às 07:00 h dos respectivos dias. **OBS:** A Estação Cuiabá está com problemas de recepção dos dados de níveis (altura).



CHUVAS NAS BACIAS DO PARAGUAI, TOCANTINS ARAGUAIA E AMAZÔNICA

A tabela demonstra os volumes de chuvas nas últimas horas (em milímetros), na Bacia do Paraguai, Tocantins Araguaia e Amazônica, tendo como ponto de cálculo às 09:00 h do dia de hoje.

BACIA	LOCAL	09:00	4 h	8 h	12 h	24 h	96 h
Paraguai	⊕ BARÃO DE MELGAÇO	0,6	0	1,4	2,2	3,8	6,4
	⊕ BARRA DO BUGRES	0	0	0	0	0,2	21,2
	⊕ CÁCERES	0	0	0	0	0	32,2
	⊕ CUIABÁ	0	0	0	0	3	4,6
	⊕ RIO COXIPÓ AAB	0	0	0	0	0	2,4
	⊕ RONDONÓPOLIS	0	0	0	0	0	40,8
	⊕ S.A.LEVERGER	0	0	0	0	0	0,2
BACIA	LOCAL	09:00	4 h	8 h	12 h	24 h	96 h
T.Araguaia	⊕ BARRA DO GARÇAS	0	0	0	0	0	0
	⊕ EMASA	0	0	0	0	0	4,4
	⊕ TESOURO	0	0	0	0	11,6	14
	⊕ S.F.ARAGUAIA	0	0	0	0	0	8
	⊕ N.XAVANTINA	0	0	0	0	0	15,2
BACIA	LOCAL	09:00	4 h	8 h	12 h	24 h	96 h
Amazônica	⊕ P.AZEVEDO	0	0	0	0	0	0
	⊕ P.LACERDA	0	0	0	0	2,2	3,6



PREVISÃO METEOROLÓGICA E UMIDADE RELATIVA DO AR


MUNICÍPIO	10-jan		11-jan		12-jan		UMIDADE (mín.)	Escala Umidade
	máx	mín	máx	mín	máx	mín		
BARÃO DE MELGAÇO	33	23	32	23	33	22	50%	> 30% - bom
BARRA DO BUGRES	32	20	31	22	31	22	50%	20% a 30% - atenção
CÁCERES	35	23	34	23	33	24	50%	12% a 20% - alerta
CUIABÁ	33	23	32	23	32	22	50%	< 12% - emergência
RONDONÓPOLIS	34	21	33	22	32	22	50%	
SANTO ANTONIO DO LEVERGER	34	22	32	23	32	22	50%	
MUNICÍPIO	10-jan		11-jan		12-jan		UMIDADE (mín.)	
BARRA DO GARÇAS	34	20	31	22	34	22	50%	
TESOURO	35	21	33	23	33	23	50%	
SÃO FÉLIX DO ARAGUAIA	31	19	29	20	31	21	50%	
NOVA XAVANTINA	34	16	31	21	33	20	50%	
MUNICÍPIO	10-jan		11-jan		12-jan		UMIDADE (mín.)	
PONTES E LACERDA	32	21	32	23	31	22	50%	
PEIXOTO DE AZEVEDO	32	21	31	21	32	22	50%	

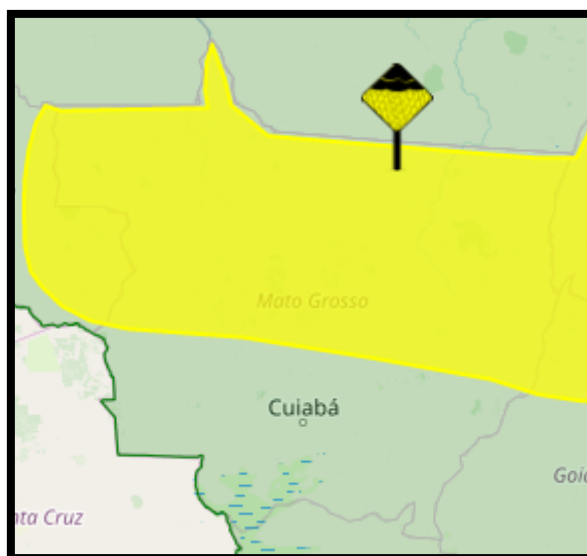
FONTE: CPTEC/INPE/INMET/CLIMATEMPO

AVISO METEOROLÓGICO PARA O DIA DE HOJE

A tabela abaixo demonstra a possibilidade de ocorrência meteorológica dentro do Estado de Mato Grosso, juntamente com a área de abrangência do evento dentro do estado de Mato Grosso.

HÁ UM AVISO METEOROLÓGICO PARA HOJE

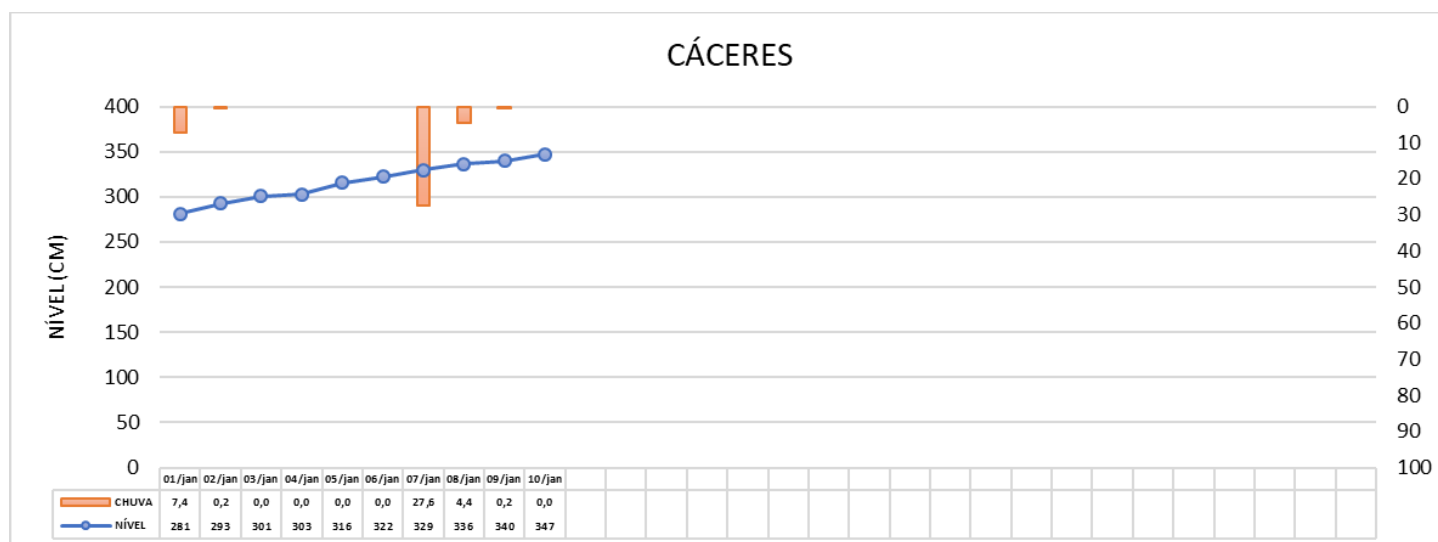
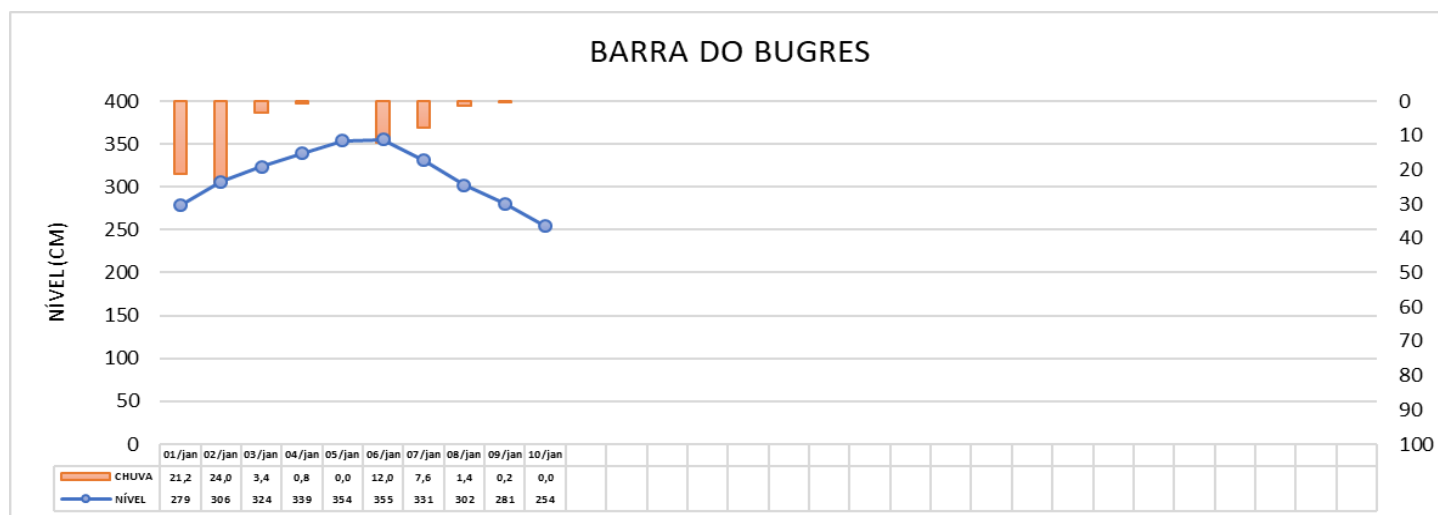
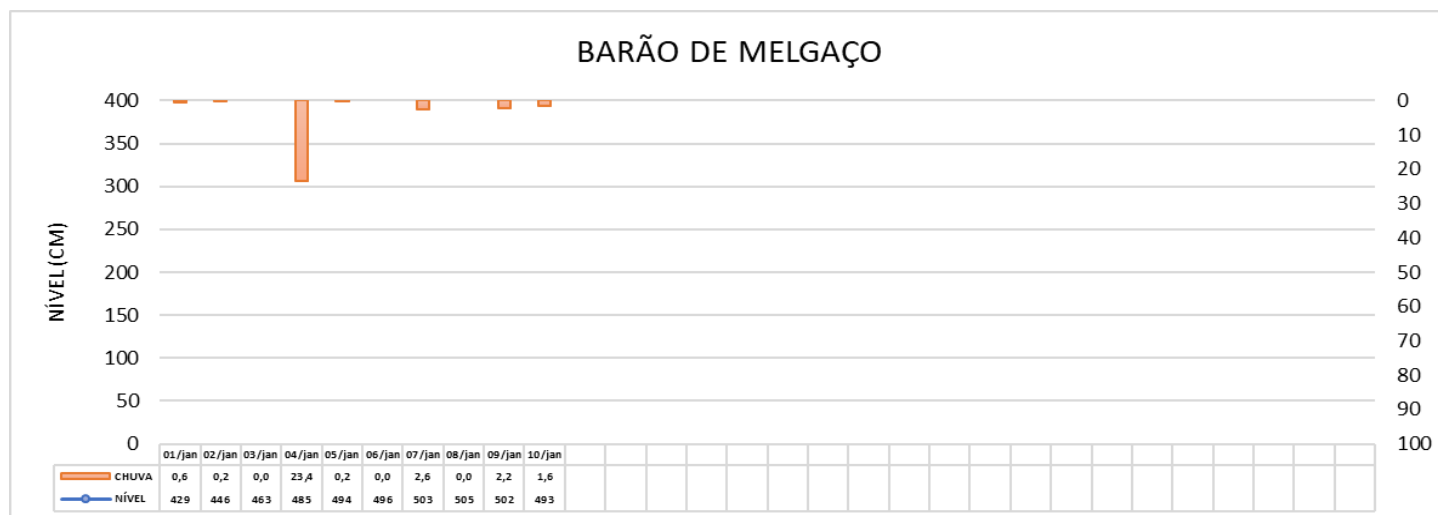
AVISO DE	Acumulado de Chuva	
GRAU DE SEVERIDADE	Perigo Potencial	
EVENTO	Acumulado de Chuva	
INÍCIO	10/1/2019 11h25min	
FIM	11/1/2019 8h0min	
INSTITUIÇÃO	Instituto Nacional de Meteorologia	
RISCO POTENCIAL	Aviso iniciando em: 10/01/2019 11:25. Chuva entre 20 a 30 mm/h ou até 50 mm/dia. Baixo risco de alagamentos e pequenos deslizamentos, em cidades com tais áreas de risco.	
ÁREA AFETADA	Nordeste Mato-Grossense, Norte Mato-Grossense.	



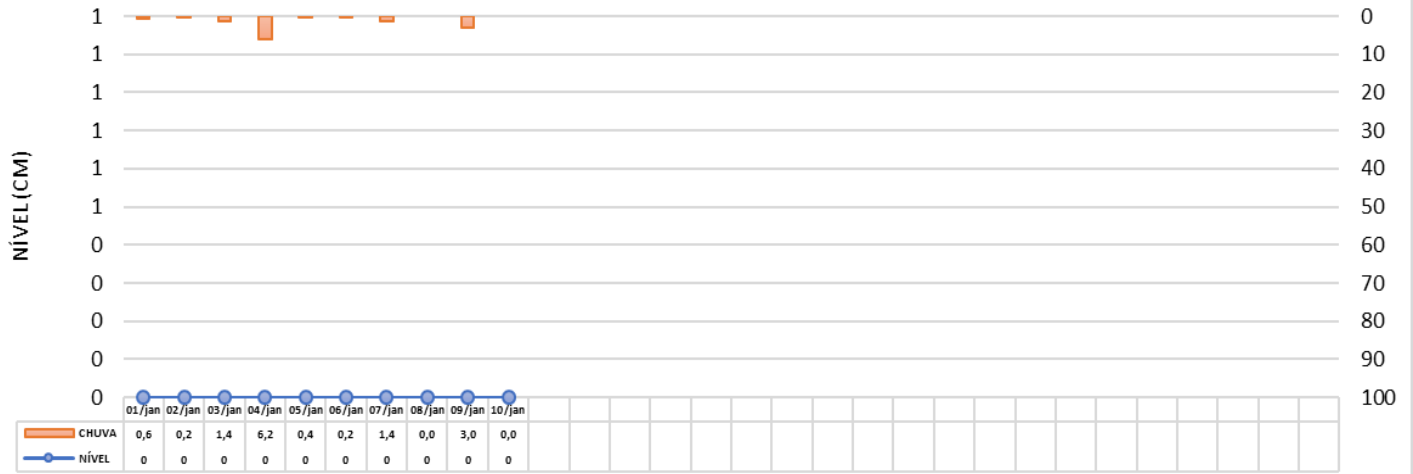
GRÁFICOS HIDROLÓGICOS DE CADA ESTAÇÃO DE MONITORAMENTO

Os gráficos ilustram as chuvas registradas e os níveis dos rios (valor médio) nos últimos 30 dias corridos, através de eixo de nível, chuva e data.

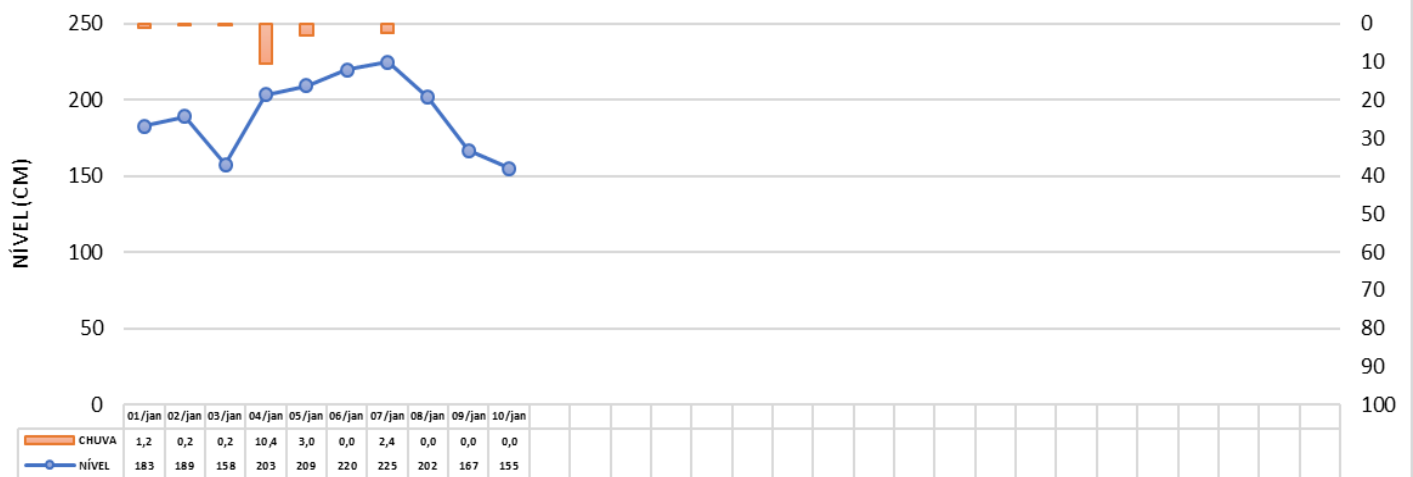
BACIA DO PARAGUAI



CUIABÁ



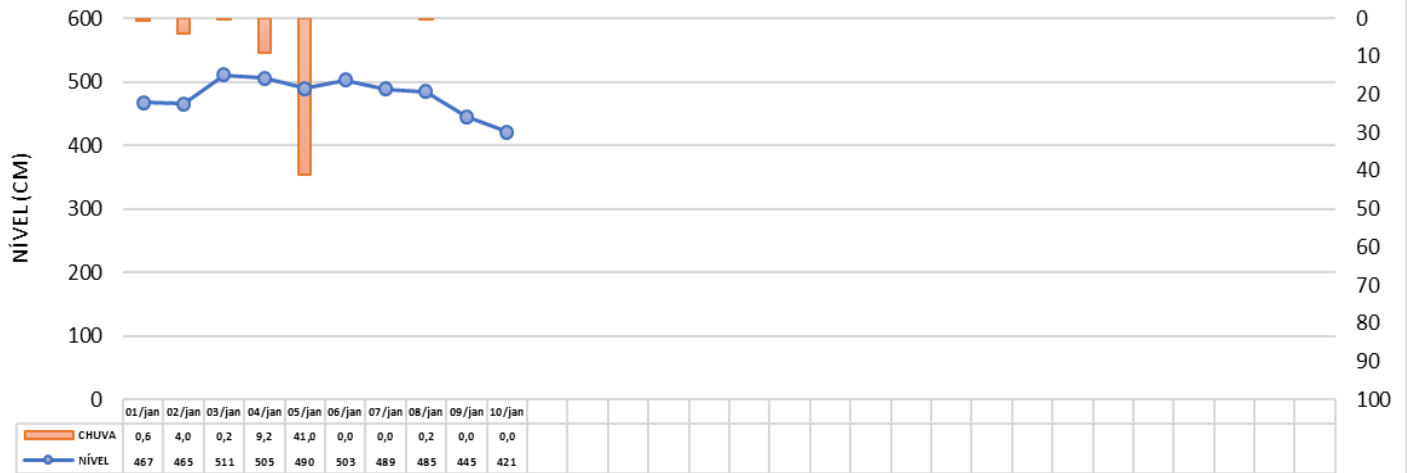
RIO COXIPÓ - AAB



RONDONÓPOLIS



SANTO ANTÔNIO DO LEVERGER

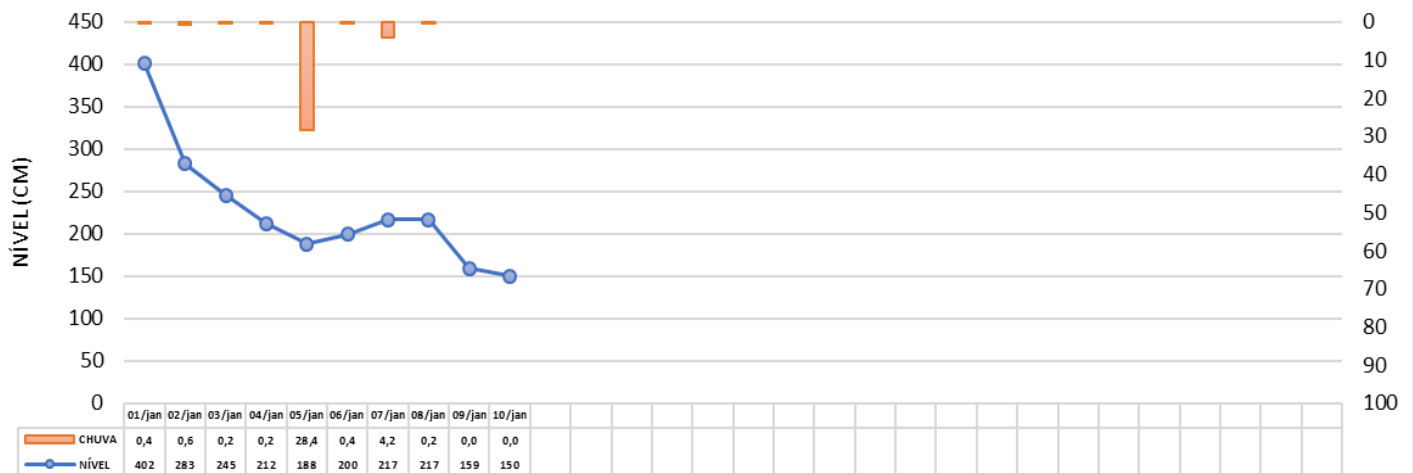


BACIA TOCANTINS ARAGUAIA

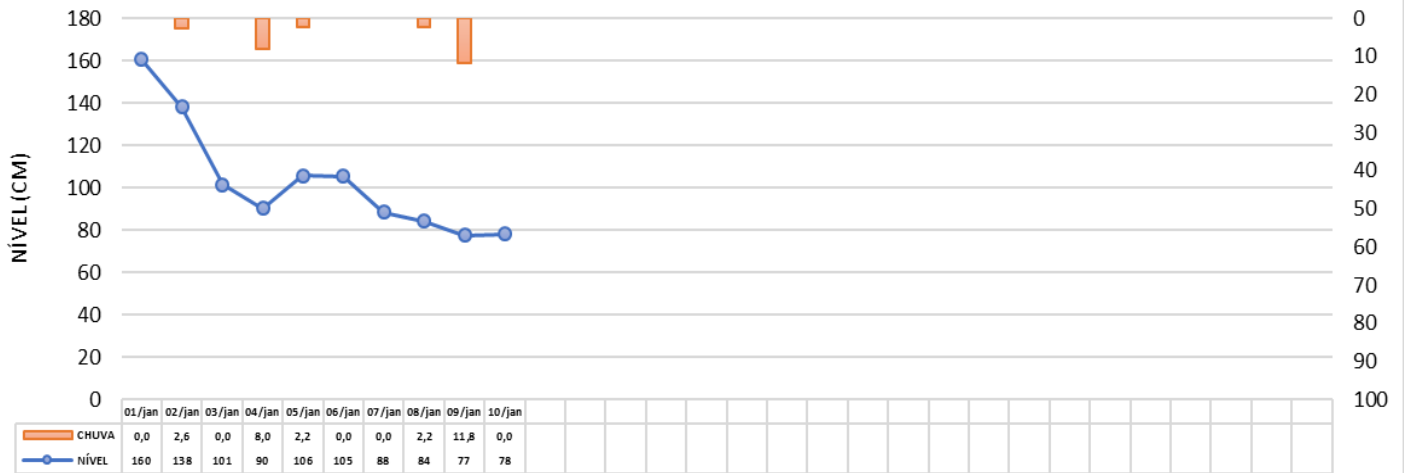
BARRA DO GARÇAS



EMASA



TESOURO



SÃO FÉLIX DO ARAGUAIA



NOVA XAVANTINA



BACIA AMAZÔNICA

PONTES E LACERDA



PEIXOTO DE AZEVEDO

