

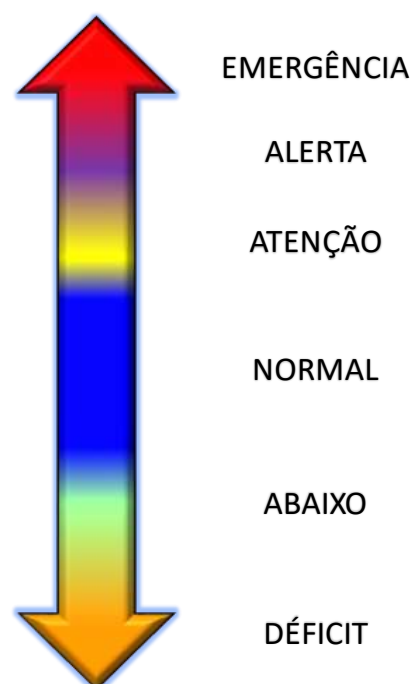
NÍVEIS DOS RIOS NAS BACIAS DO PARAGUAI, TOCANTINS ARAGUAIA E AMAZÔNICA

LOCAL	DATA	ALTURA	SITUAÇÃO
B. DE MELGAÇO	09/mar	561	ATENÇÃO
	10/mar	547	NORMAL
	11/mar	525	NORMAL
B. DO BUGRES	09/mar	333	NORMAL
	10/mar	318	NORMAL
	11/mar	344	NORMAL
CÁCERES	09/mar	430	NORMAL
	10/mar	437	NORMAL
	11/mar	436	NORMAL
CUIABÁ	09/mar	150	NORMAL
	10/mar	130	NORMAL
	11/mar	0	DÉFICIT
RIO COXIPÓ AABB	09/mar	137	NORMAL
	10/mar	136	NORMAL
	11/mar	135	NORMAL
RONDONÓPOLIS	09/mar	299	NORMAL
	10/mar	331	NORMAL
	11/mar	297	NORMAL
S.A.LEVERGER	09/mar	492	NORMAL
	10/mar	0	DÉFICIT
	11/mar	464	NORMAL
BARRA DO GARÇAS	09/mar	426	NORMAL
	10/mar	395	NORMAL
	11/mar	389	NORMAL
EMASA	09/mar	265	NORMAL
	10/mar	237	NORMAL
	11/mar	235	NORMAL
TESOURO	09/mar	142	NORMAL
	10/mar	126	NORMAL
	11/mar	113	NORMAL
S.F.ARAGUAIA	09/mar	623	NORMAL
	10/mar	628	NORMAL
	11/mar	630	NORMAL
NOVA XAVANTINA	09/mar	205	NORMAL
	10/mar	203	NORMAL
	11/mar	182	NORMAL
PONTES E LACERDA	09/mar	196	NORMAL
	10/mar	194	NORMAL
	11/mar	190	NORMAL
PEIXOTO DE AZEVEDO	09/mar	1120	NORMAL
	10/mar	1123	NORMAL
	11/mar	1132	NORMAL



A tabela demonstra os níveis (em centímetros) dos rios monitorados (Cuiabá, Paraguai, Vermelho; Araguaia, Garças, Mortes; Guaporé e Peixoto), todos os dados de nível se referem às **07:00 h** do dia de hoje, de ontem e anteontem.

Estação de Cuiabá está com problemas nos dados de nível de hoje.



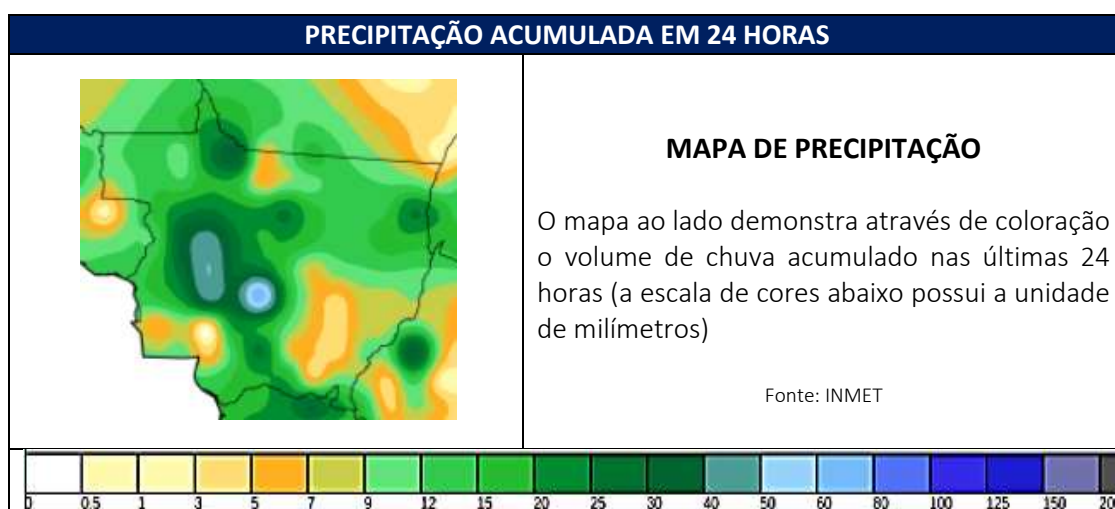
CHUVAS NAS BACIAS DO PARAGUAI, TOCANTINS ARAGUAIA E AMAZÔNICA

A tabela demonstra os volumes de chuvas nas últimas horas (em milímetros), na Bacia do Paraguai, Tocantins Araguaia e Amazônica, tendo como ponto de cálculo às 09:00 h do dia de hoje.

BACIA	LOCAL	09:00	4 h	8 h	12 h	24 h	96 h
Paraguai	BARÃO DE MELGAÇO	0	0	0	0	0	27,4
	BARRA DO BUGRES	0	0	0	0	0	5,6
	CÁCERES	0	0	0	0	0	43,8
	CUIABÁ	1	0	1	1	1	24
	RIO COXIPÓ AABB	1,8	0	1,8	1,8	2	14,4
	RONDONÓPOLIS	0	0	0	0	18,4	55,4
	S.A.LEVERGER	0	0	0	0	0	0

BACIA	LOCAL	09:00	4 h	8 h	12 h	24 h	96 h
T.Araguaia	BARRA DO GARÇAS	0	0	0	0	0	12,8
	EMASA	0	0	0	0	0,2	5,8
	TESOURO	0	0	0	0	0	0,6
	S.F.ARAGUAIA	0	0	0	0	11,6	29,6
	N.XAVANTINA	0	0	0	0	0	10,2

BACIA	LOCAL	09:00	4 h	8 h	12 h	24 h	96 h
Amazônica	P.AZEVEDO	0	0	0	3,6	3,6	12,6
	P.LACERDA	0	0	0	0,2	6,2	27,2



PREVISÃO METEOROLÓGICA E UMIDADE RELATIVA DO AR


MUNICÍPIO	11-mar		12-mar		13-mar		UMIDADE (mín.)	Escala Umidade
	máx	mín	máx	mín	máx	mín		
BARÃO DE MELGAÇO	34	23	33	24	33	23	54%	> 30% - bom
BARRA DO BUGRES	33	22	31	23	32	23	59%	20% a 30% - atenção
CÁCERES	32	24	33	23	33	23	65%	12% a 20% - alerta
CUIABÁ	35	23	33	24	33	23	55%	< 12% - emergência
RONDONÓPOLIS	34	21	32	24	32	24	51%	
SANTO ANTONIO DO LEVERGER	35	23	32	24	33	23	50%	
MUNICÍPIO	11-mar		12-mar		13-mar		UMIDADE (mín.)	
BARRA DO GARÇAS	35	21	32	23	32	23	50%	
TESOURO	35	22	33	24	32	24	52%	
SÃO FÉLIX DO ARAGUAIA	32	21	30	21	31	19	53%	
NOVA XAVANTINA	36	22	33	23	35	23	56%	
MUNICÍPIO	11-mar		12-mar		13-mar		UMIDADE (mín.)	
PONTES E LACERDA	31	23	32	23	32	21	65%	
PEIXOTO DE AZEVEDO	34	25	32	22	31	23	56%	

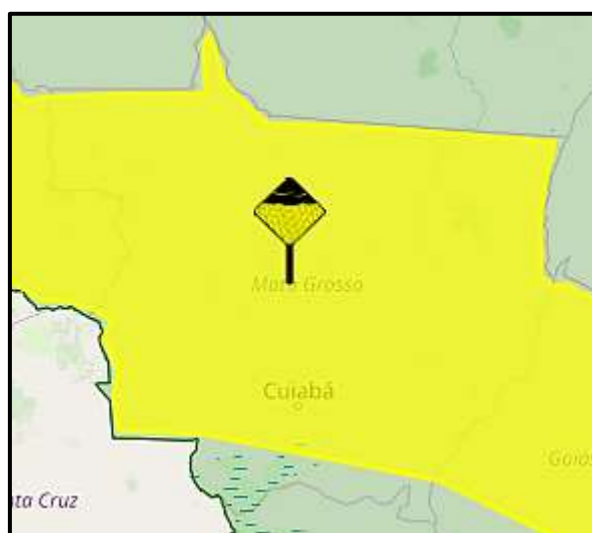
FONTE: CPTEC/INPE/INMET/CLIMATEMPO

AVISO METEOROLÓGICO PARA O DIA DE HOJE

A tabela abaixo demonstra a possibilidade de ocorrência meteorológica dentro do Estado de Mato Grosso, juntamente com a área de abrangência do evento dentro do estado de Mato Grosso.

HÁ UM AVISO METEOROLÓGICO

AVISO DE	Acumulado de Chuva	
GRAU DE SEVERIDADE	Perigo Potencial	
EVENTO	Acumulado de Chuva	
INÍCIO	11/3/2019 9h0min	
FIM	11/3/2019 22h59min	
INSTITUIÇÃO	Instituto Nacional de Meteorologia	
RISCO POTENCIAL	INMET publica aviso iniciando em: 11/03/2019 10:00. Chuva entre 20 a 30 mm/h ou até 50 mm/dia. Baixo risco de alagamentos e pequenos deslizamentos, em cidades com tais áreas de risco.	
ÁREA AFETADA	Centrossul Mato-Grossense, Nordeste Mato-Grossense, Norte Mato-Grossense, Sudeste Mato-Grossense, Sudoeste Mato-Grossense	

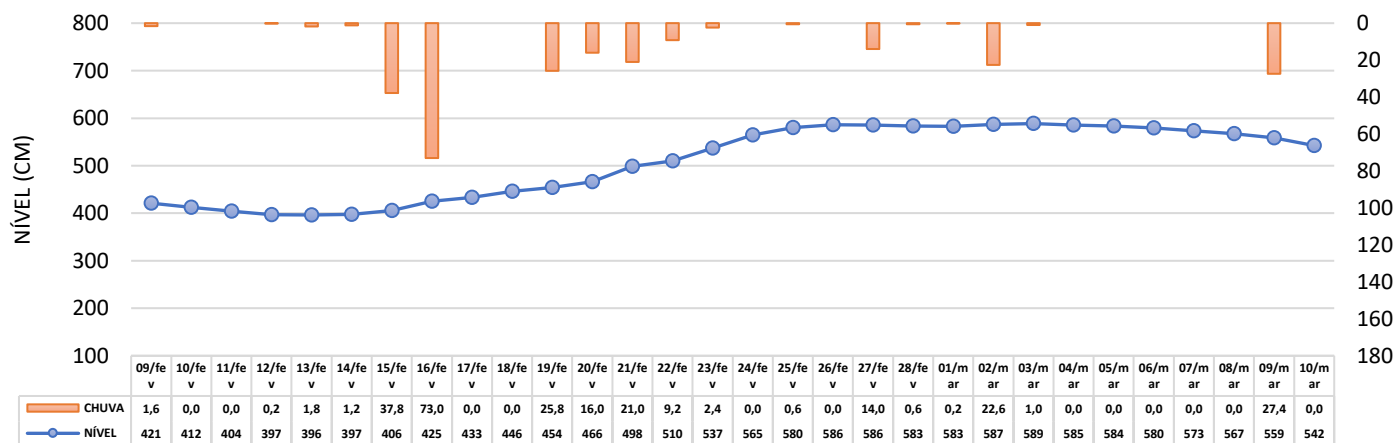


GRÁFICOS HIDROLÓGICOS DE CADA ESTAÇÃO DE MONITORAMENTO

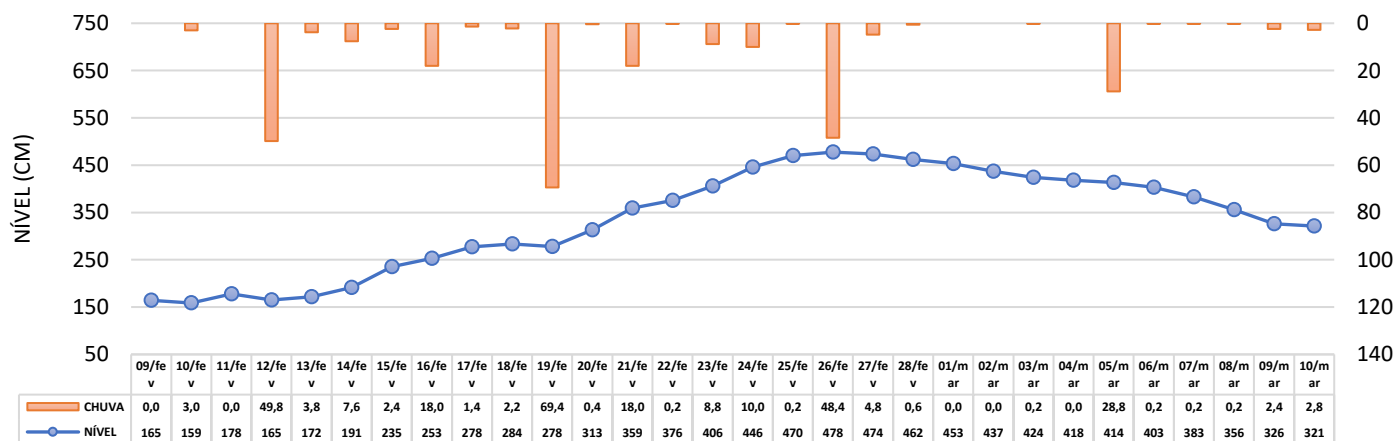
Os gráficos ilustram as chuvas registradas e os níveis dos rios (valor médio) nos últimos 30 dias corridos, através de eixo de nível, chuva e data.

BACIA DO PARAGUAI

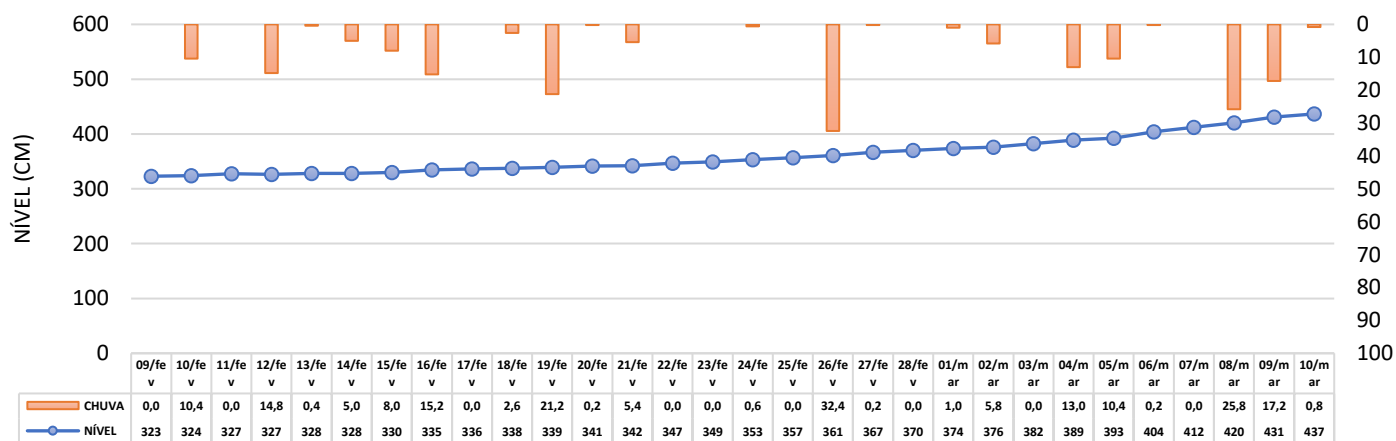
BARÃO DE MELGAÇO



BARRA DO BUGRES



CÁCERES



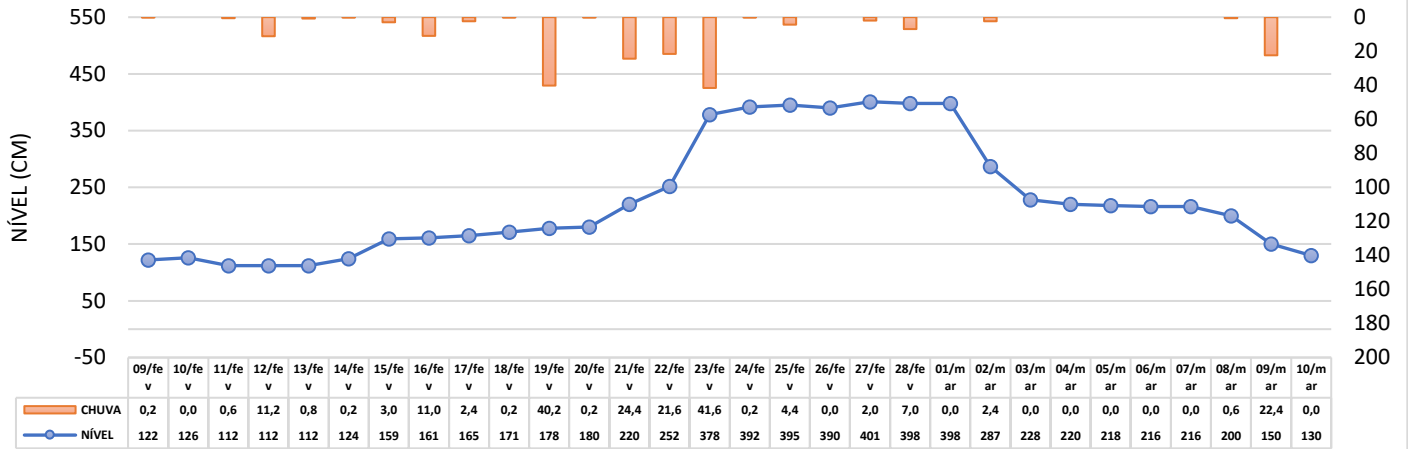
BOLETIM DE MONITORAMENTO DIÁRIO



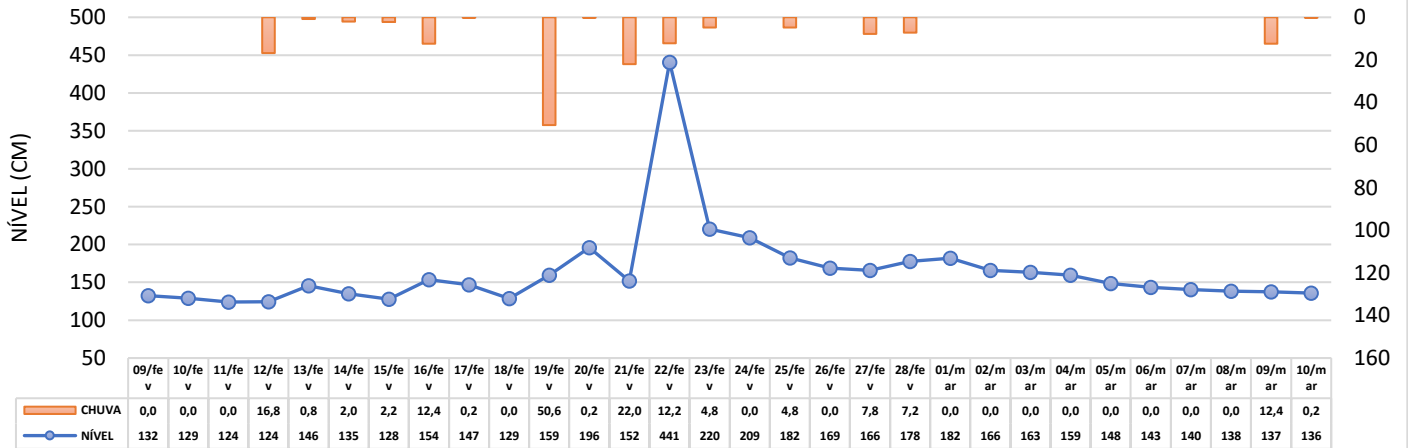
segunda-feira, 11 de março de 2019

Edição – 45/2019

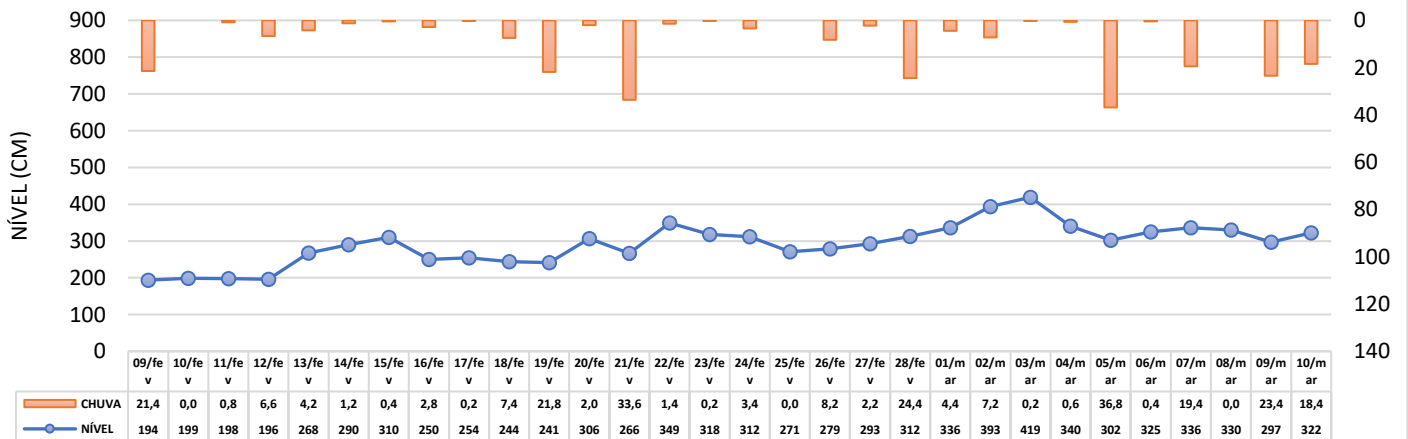
CUIABÁ



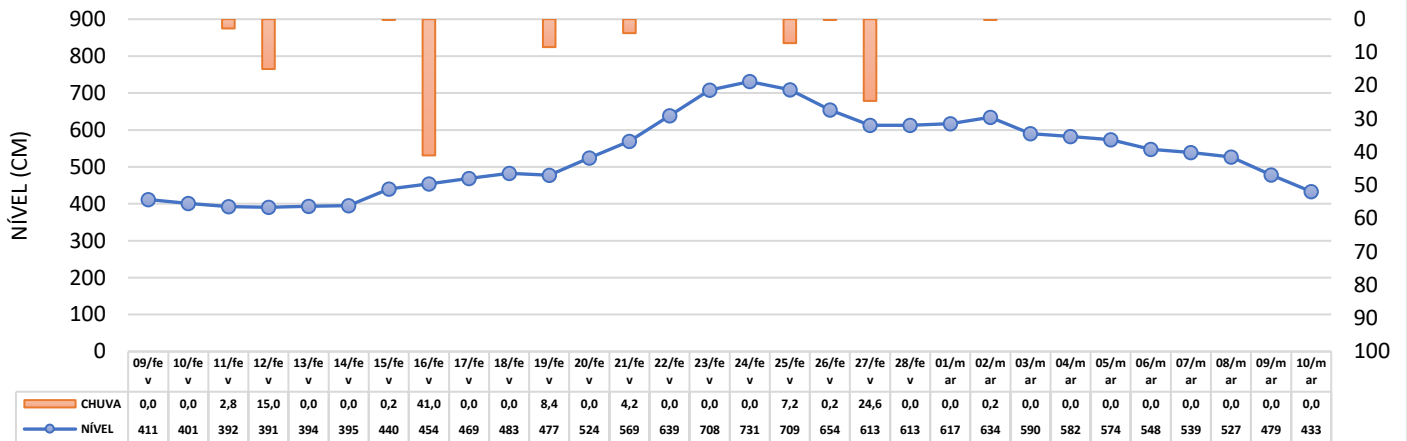
RIO COXIPÓ - AAB



RONDONÓPOLIS

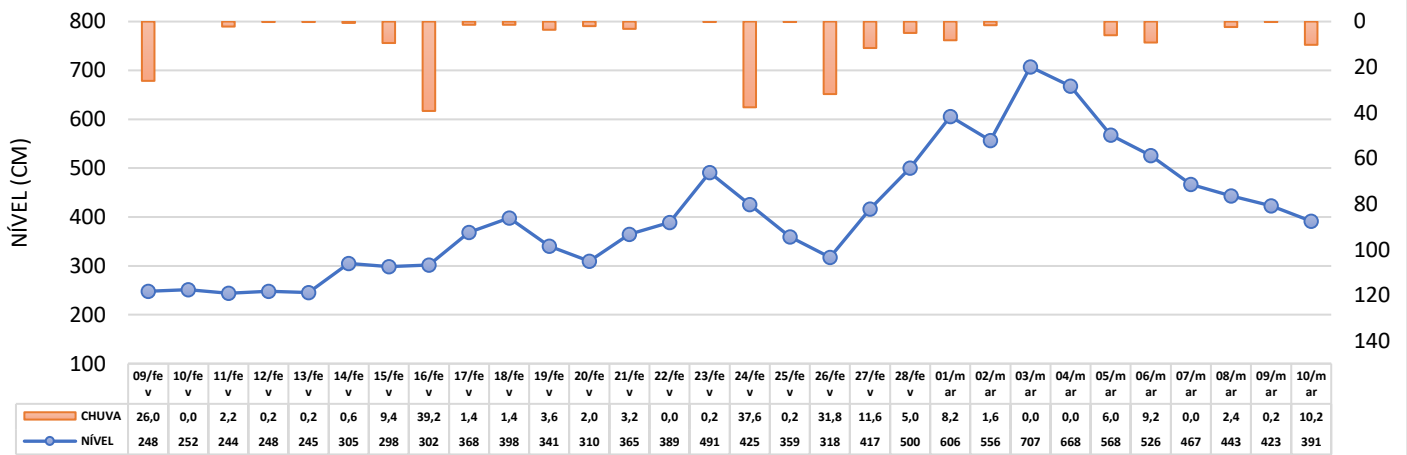


SANTO ANTÔNIO DO LEVERGER

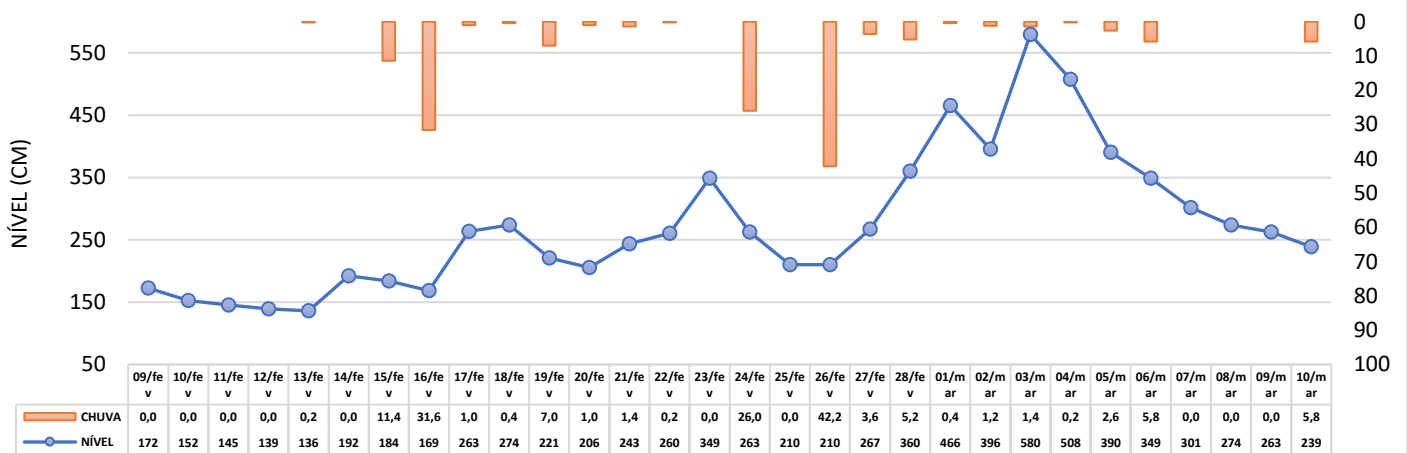


BACIA TOCANTINS ARAGUAIA

BARRA DO GARÇAS



EMASA



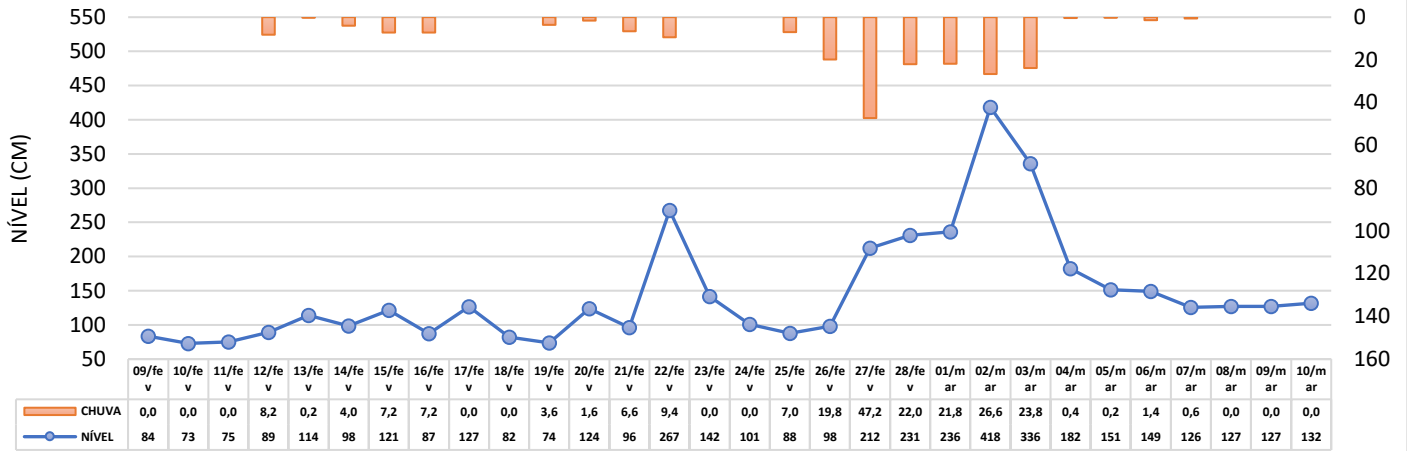
BOLETIM DE MONITORAMENTO DIÁRIO



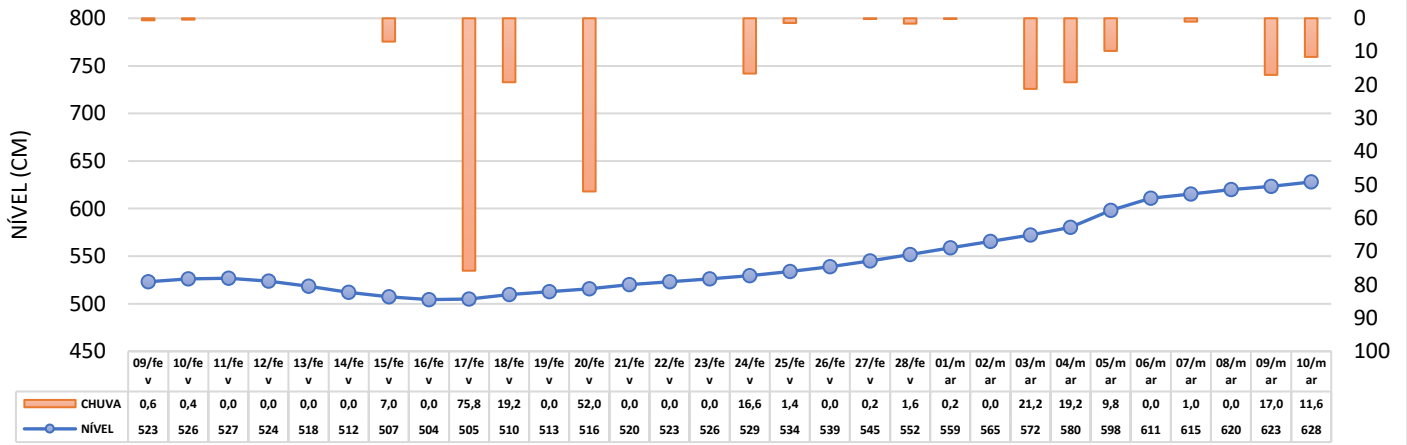
segunda-feira, 11 de março de 2019

Edição – 45/2019

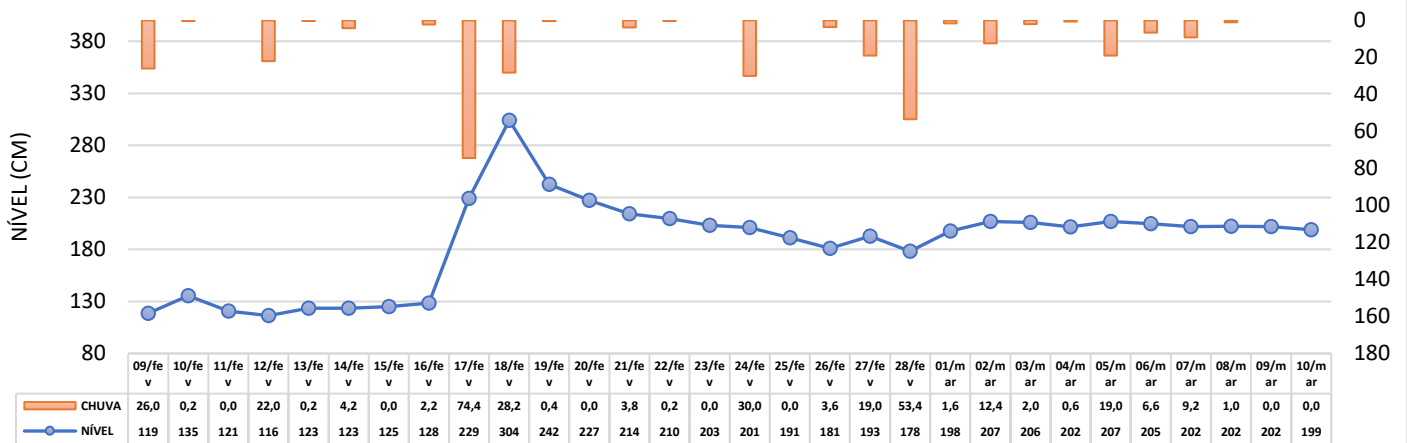
TESOURO



SÃO FÉLIX DO ARAGUAIA

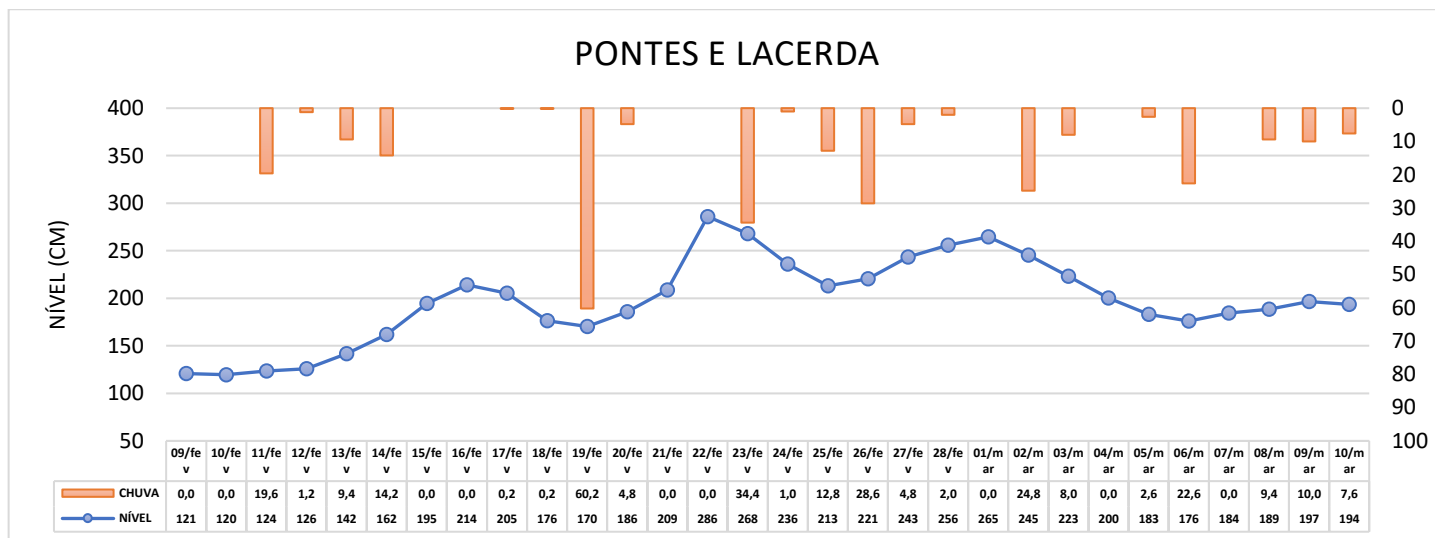


NOVA XAVANTINA

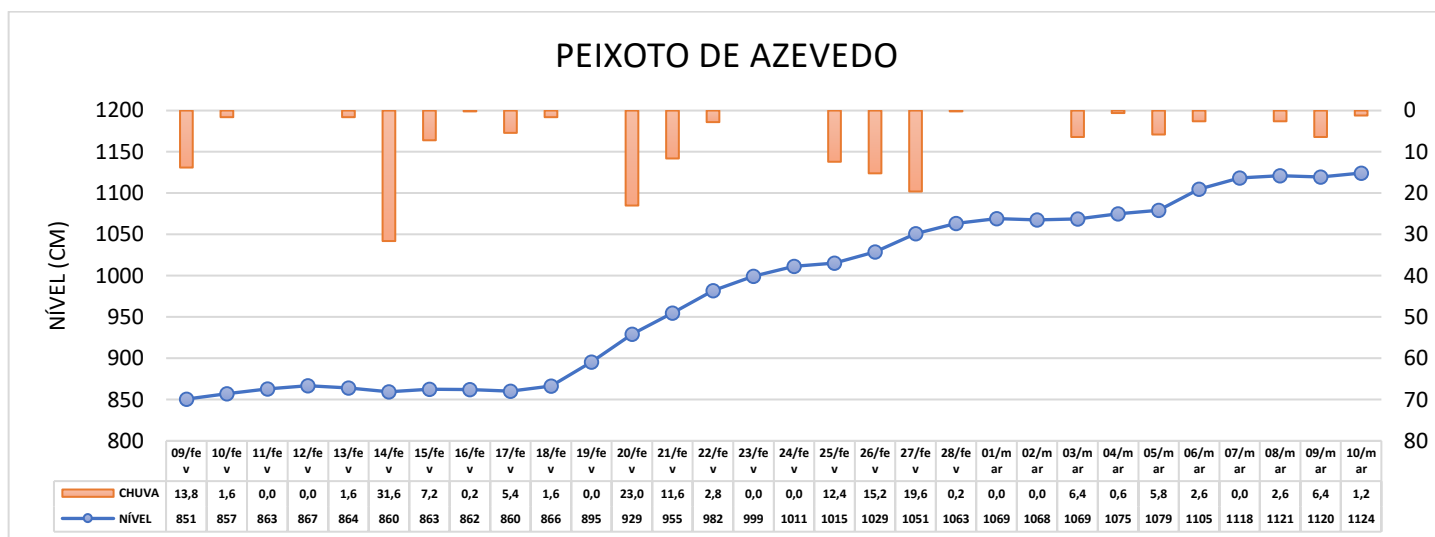


BACIA AMAZÔNICA

PONTES E LACERDA



PEIXOTO DE AZEVEDO



SURH – SUPERINTENDÊNCIA DE RECURSOS HÍDRICOS

COH – COORDENADORIA DE ORDENAMENTO HÍDRICO

SALA DE SITUAÇÃO – ANA / SEMA MT

Fonte: Agência Nacional de Águas (ANA, 2019) / SEMA MT (2019) / CPTEC/INPE (2019) / INMET (2019)

Fone: (65) 3645-4960