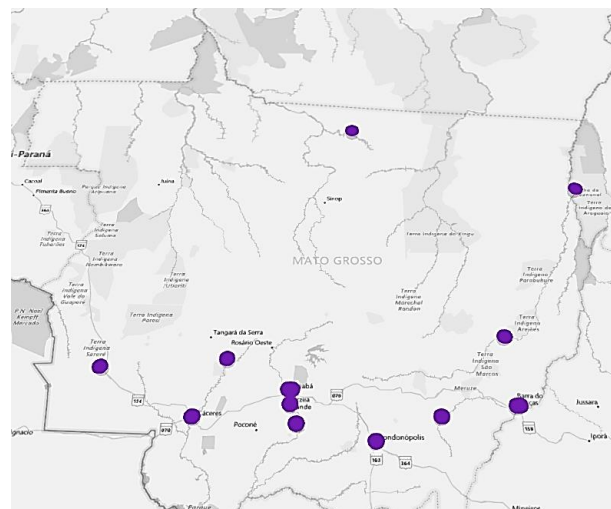


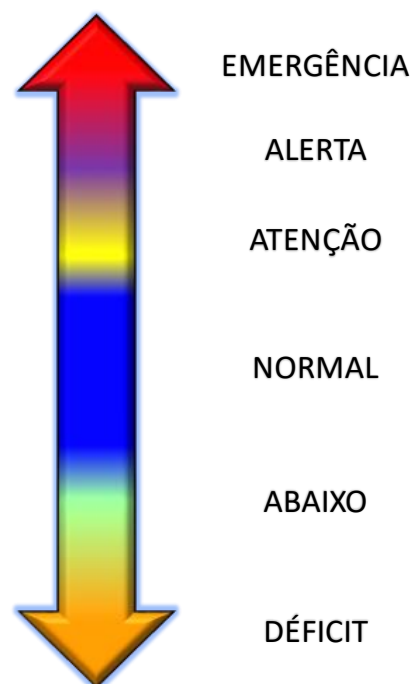
## NÍVEIS DOS RIOS NAS BACIAS DO PARAGUAI, TOCANTINS ARAGUAIA E AMAZÔNICA

LOCAL	DATA	ALTURA	SITUAÇÃO
B. DE MELGAÇO	11/mai	473	NORMAL
	12/mai	455	NORMAL
	13/mai	442	NORMAL
B. DO BUGRES	11/mai	280	NORMAL
	12/mai	266	NORMAL
	13/mai	266	NORMAL
CÁCERES	11/mai	392	NORMAL
	12/mai	390	NORMAL
	13/mai	388	NORMAL
CUIABÁ	11/mai	112	NORMAL
	12/mai	122	NORMAL
	13/mai	0	DÉFICIT
RIO COXIPÓ AABB	11/mai	137	NORMAL
	12/mai	134	NORMAL
	13/mai	134	NORMAL
RONDONÓPOLIS	11/mai	275	NORMAL
	12/mai	267	NORMAL
	13/mai	262	NORMAL
S.A.LEVERGER	11/mai	411	NORMAL
	12/mai	384	NORMAL
	13/mai	391	NORMAL
BARRA DO GARÇAS	11/mai	244	NORMAL
	12/mai	230	NORMAL
	13/mai	224	NORMAL
EMASA	11/mai	127	NORMAL
	12/mai	123	NORMAL
	13/mai	115	NORMAL
TESOURO	11/mai	75	NORMAL
	12/mai	73	NORMAL
	13/mai	72	NORMAL
S.F.ARAGUAIA	11/mai	596	NORMAL
	12/mai	590	NORMAL
	13/mai	584	NORMAL
NOVA XAVANTINA	11/mai	117	NORMAL
	12/mai	113	NORMAL
	13/mai	111	NORMAL
PONTES E LACERDA	11/mai	192	NORMAL
	12/mai	183	NORMAL
	13/mai	174	NORMAL
PEIXOTO DE AZEVEDO	11/mai	906	NORMAL
	12/mai	891	NORMAL
	13/mai	876	NORMAL



A tabela demonstra os níveis (em centímetros) dos rios monitorados (Cuiabá, Paraguai, Vermelho; Araguaia, Garças, Mortes; Guaporé e Peixoto), todos os dados de nível se referem às **07:00 h** do dia de hoje, de ontem e anteontem.

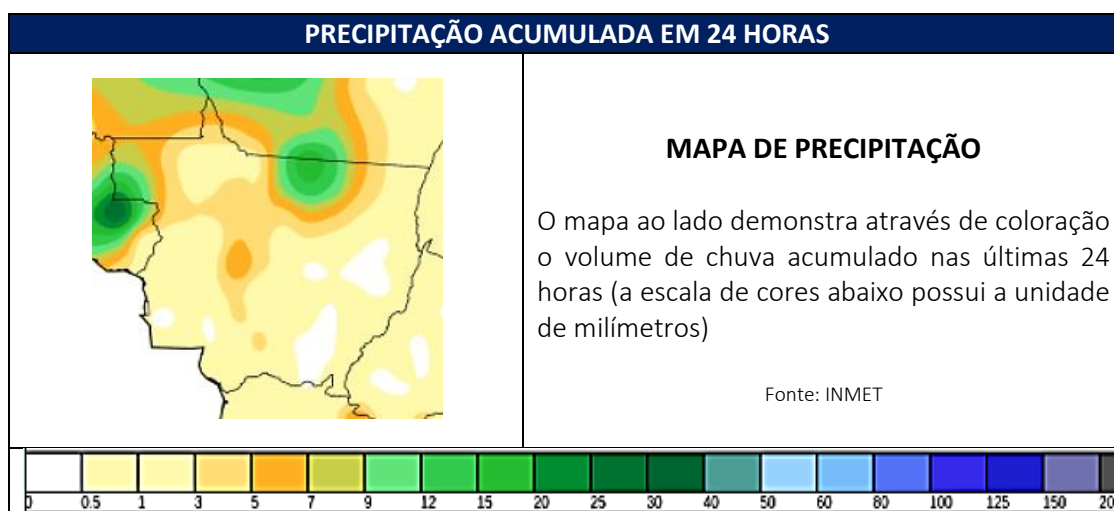
**Estações fora de operação correta: Cuiabá; no dia de hoje.**



### CHUVAS NAS BACIAS DO PARAGUAI, TOCANTINS ARAGUAIA E AMAZÔNICA

A tabela demonstra os volumes de chuvas nas últimas horas (em milímetros), na Bacia do Paraguai, Tocantins Araguaia e Amazônica, tendo como ponto de cálculo às 09:00 h do dia de hoje.

BACIA	LOCAL	09:00	4 h	8 h	12 h	24 h	96 h
Paraguai	⊕ BARÃO DE MELGAÇO	0	0	0	0	0,2	3,2
	⊕ BARRA DO BUGRES	0	0	0	0	0,4	3
	⊕ CÁCERES	1,8	0	2,2	2,2	2,6	5,4
	⊕ CUIABÁ	0	0	0	0	0,8	2,4
	⊕ RIO COXIPÓ AAB	0,2	0	0,2	0,2	0,8	6,2
	⊕ RONDONÓPOLIS	0	0	0	0	0	4
	⊕ S.A.LEVERGER	0	0	0	0	2,2	2,6
BACIA	LOCAL	09:00	4 h	8 h	12 h	24 h	96 h
T.Araguaia	⊕ BARRA DO GARÇAS	0	0	0	0	0,2	4,8
	⊕ EMASA	0	0	0	0	0	0
	⊕ TESOURO	0	0	0	0	0	0
	⊕ S.F.ARAGUAIA	0	0	0	0	0	0
	⊕ N.XAVANTINA	0	0	0	0	0	0
BACIA	LOCAL	09:00	4 h	8 h	12 h	24 h	96 h
Amazônica	⊕ P.AZEVEDO	0	0	0	0	0	0
	⊕ P.LACERDA	0	0	0	0	0	0,8



## PREVISÃO METEOROLÓGICA E UMIDADE RELATIVA DO AR

MUNICÍPIO	13-mai		14-mai		15-mai		UMIDADE (mín.) 13-mai	Escala Umidade
	máx	mín	máx	mín	máx	mín		
BARÃO DE MELGAÇO	28	18	26	16	27	15	60%	> 30% - bom
BARRA DO BUGRES	27	18	27	17	26	15	62%	20% a 30% - atenção
CÁCERES	31	17	29	15	27	15	63%	12% a 20% - alerta
CUIABÁ	28	17	28	16	28	16	57%	< 12% - emergência
RONDONÓPOLIS	29	20	29	18	28	17	60%	
SANTO ANTONIO DO LEVERGER	26	19	26	18	27	15	57%	
MUNICÍPIO	13-mai		14-mai		15-mai		UMIDADE (mín.)	
BARRA DO GARÇAS	34	22	30	22	32	19	40%	
TESOURO	32	23	30	21	29	20	48%	
SÃO FÉLIX DO ARAGUAIA	33	22	33	23	31	22	36%	
NOVA XAVANTINA	34	21	31	22	34	20	43%	
MUNICÍPIO	13-mai		14-mai		15-mai		UMIDADE (mín.)	
PONTES E LACERDA	29	17	27	16	25	16	65%	
PEIXOTO DE AZEVEDO	33	22	33	23	27	21	45%	

FONTE: CPTEC/INPE/INMET/CLIMATEMPO

**AVISO METEOROLÓGICO**

A tabela abaixo demonstra a possibilidade de ocorrência meteorológica dentro do Estado de Mato Grosso, juntamente com a área de abrangência do evento.

**NÃO HÁ AVISO METEOROLÓGICO PARA HOJE**

AVISO DE		
GRAU DE SEVERIDADE		
EVENTO		
INÍCIO		
FIM		
INSTITUIÇÃO		
RISCO POTENCIAL		
ÁREA AFETADA		

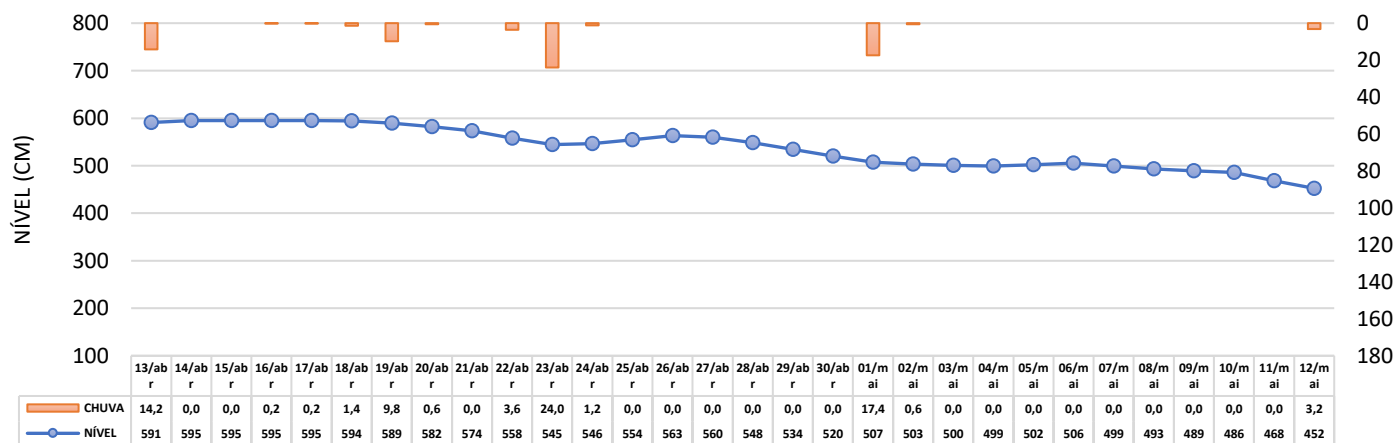


## GRÁFICOS HIDROLÓGICOS DE CADA ESTAÇÃO DE MONITORAMENTO

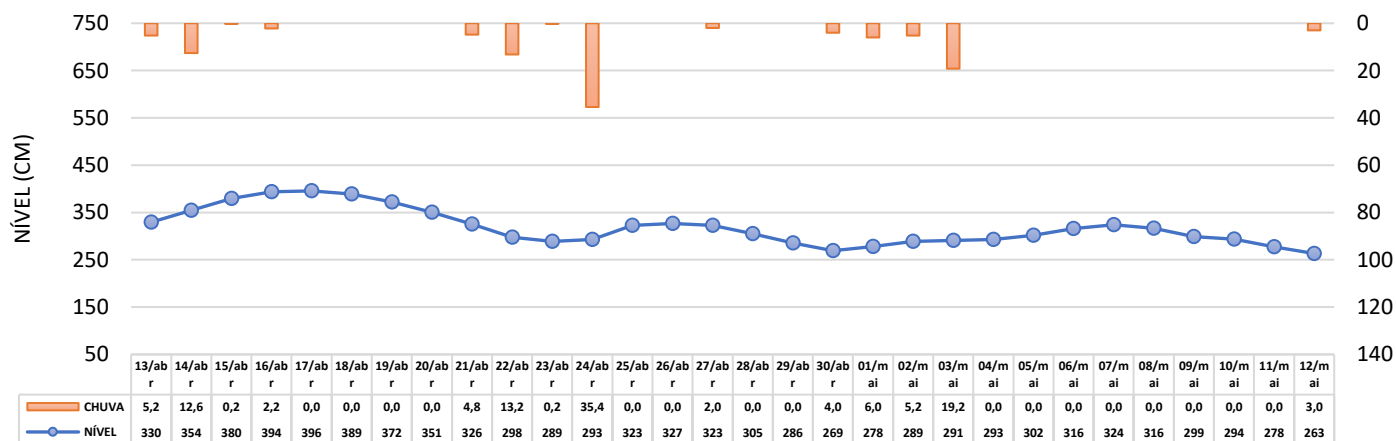
Os gráficos ilustram as chuvas registradas e os níveis dos rios (valor médio) nos últimos 30 dias corridos, através de eixo de nível, chuva e data.

### BACIA DO PARAGUAI

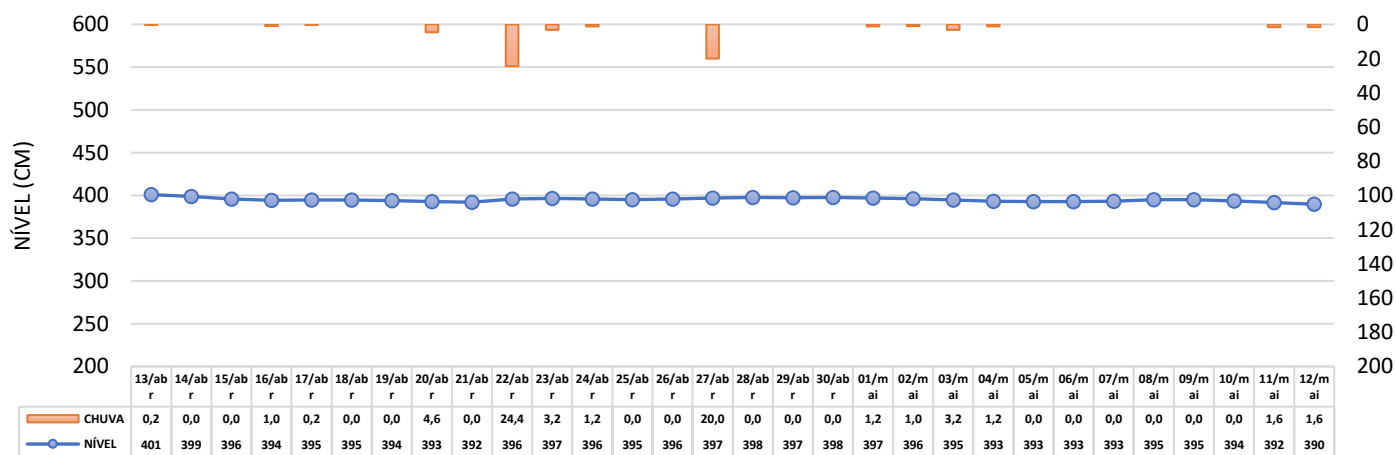
#### BARÃO DE MELGAÇO



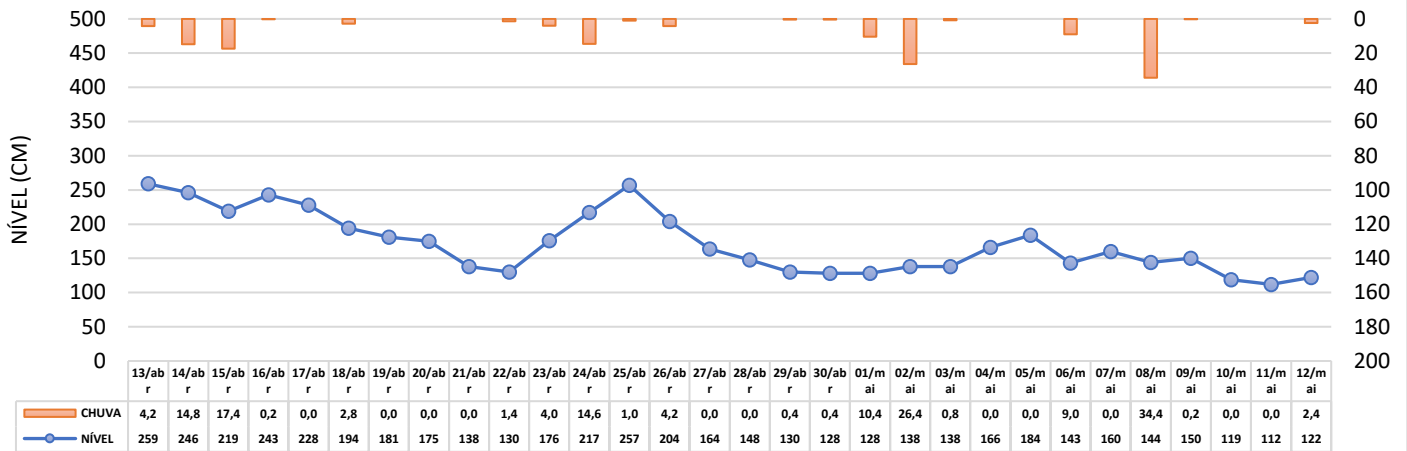
#### BARRA DO BUGRES



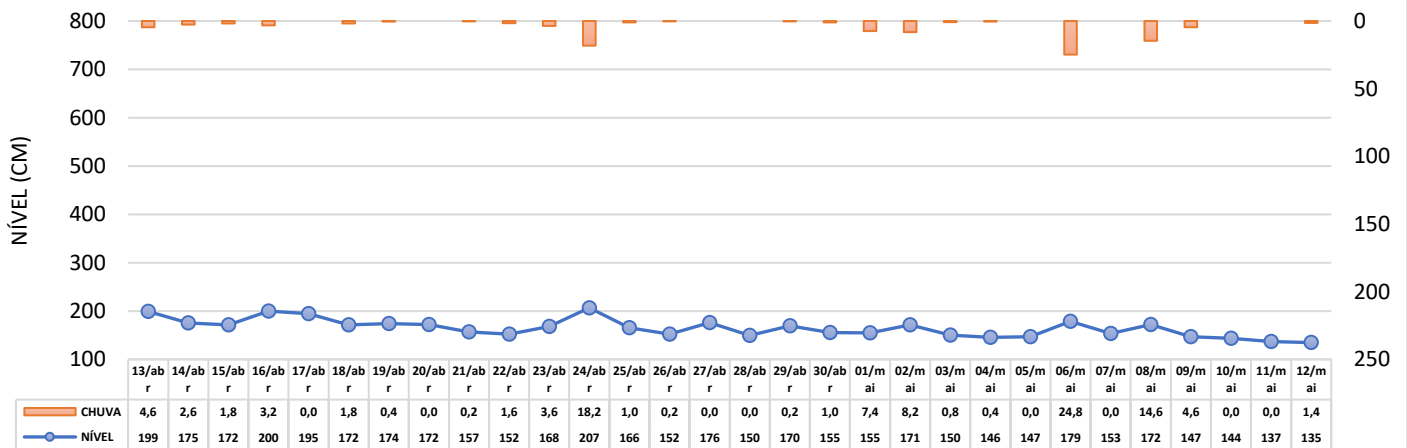
#### CÁCERES



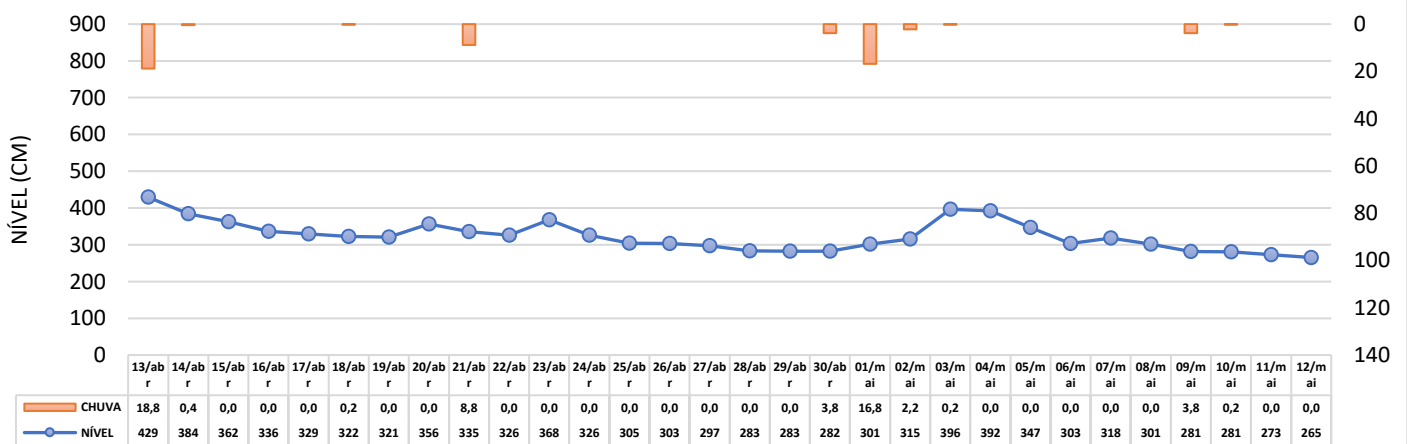
## CUIABÁ



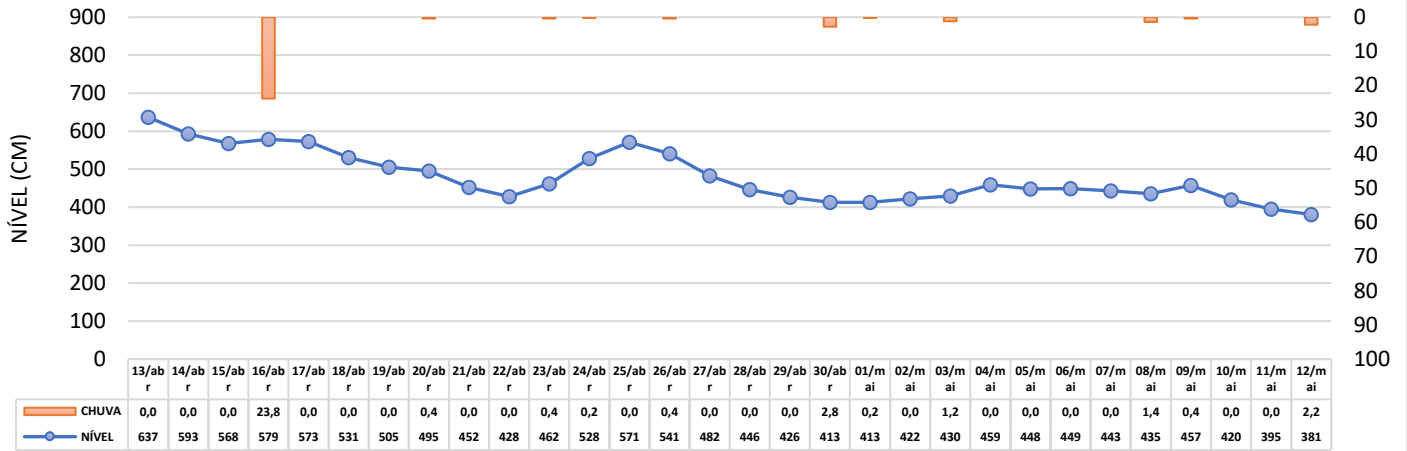
## RIO COXIPÓ - AABB



## RONDONÓPOLIS

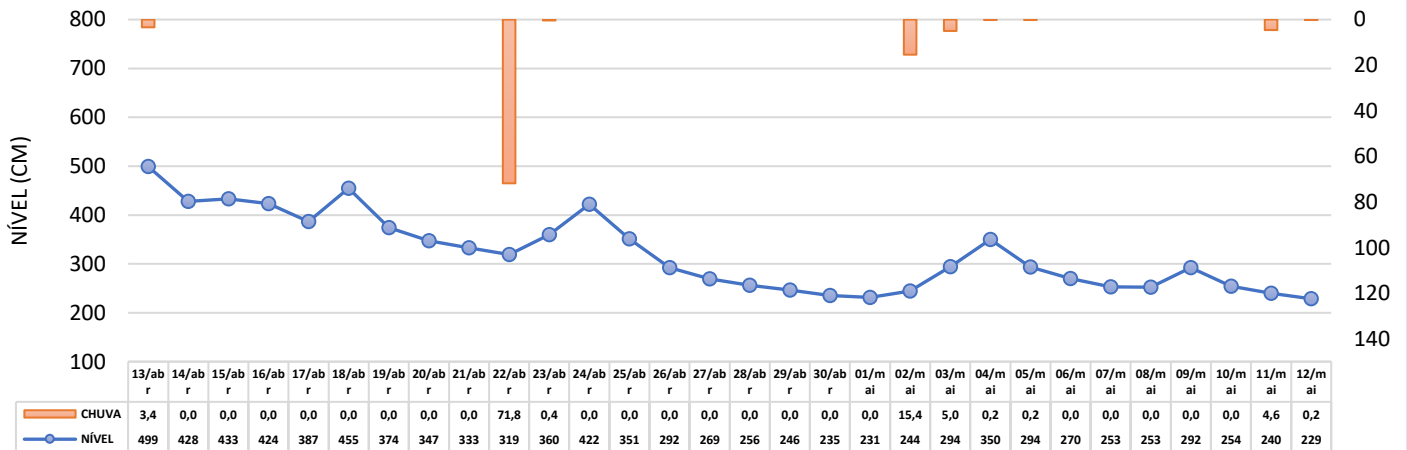


## SANTO ANTÔNIO DO LEVERGER

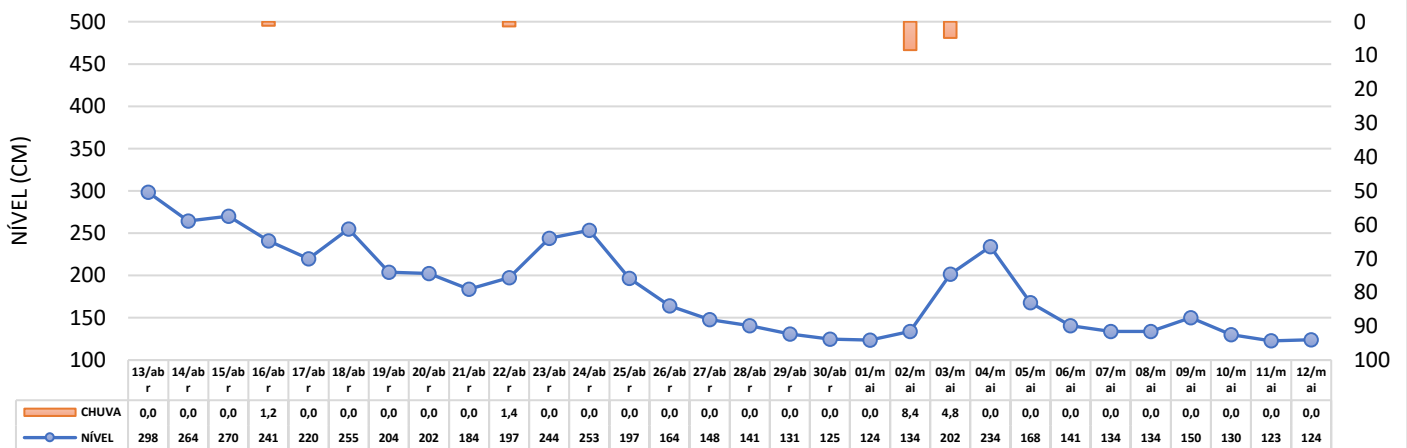


## BACIA TOCANTINS ARAGUAIA

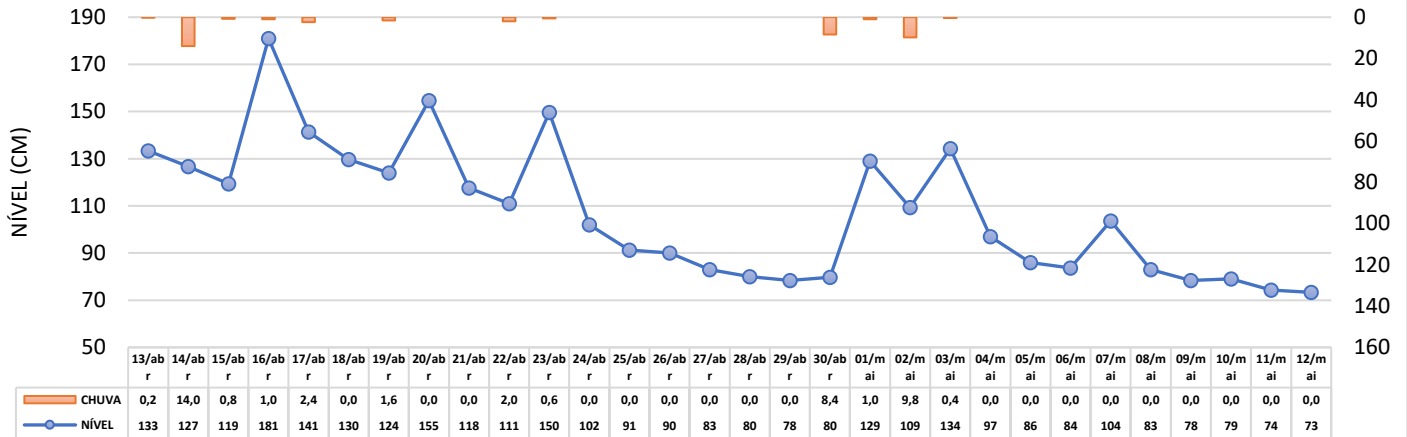
### BARRA DO GARÇAS



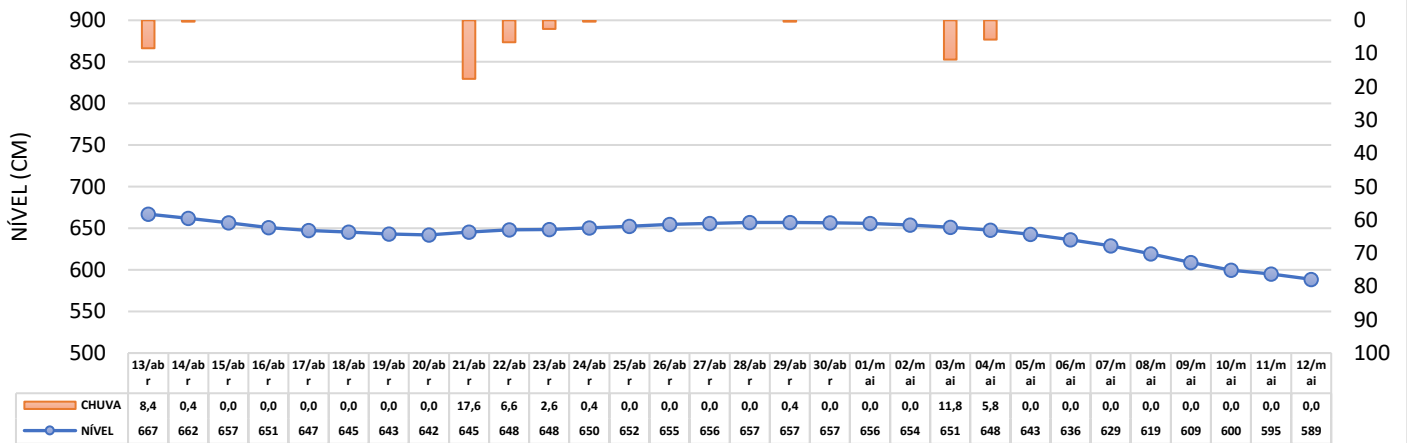
## EMASA



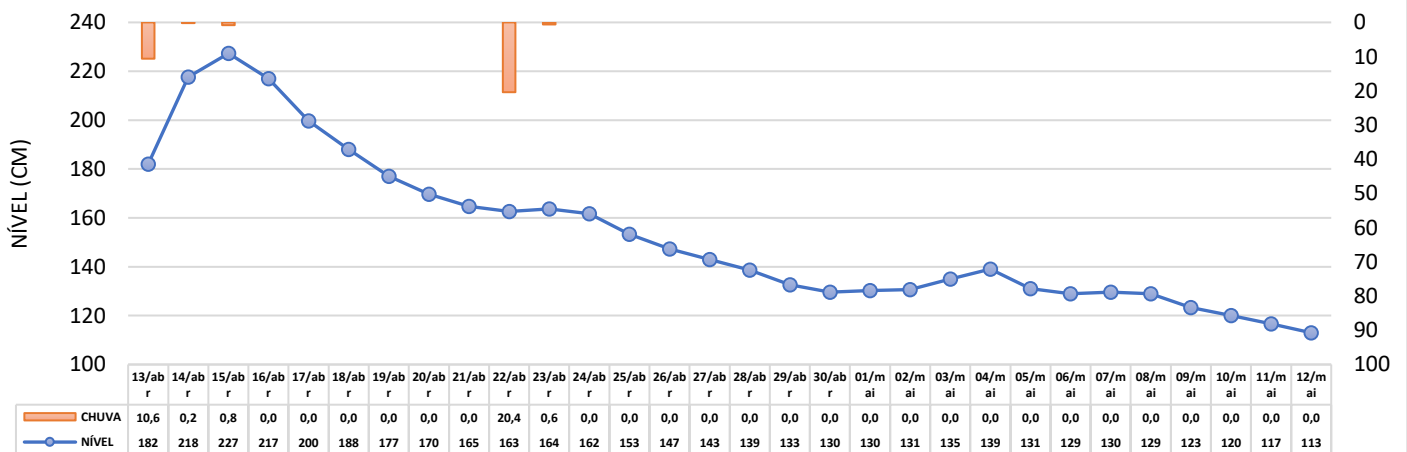
## TESOURO



## SÃO FÉLIX DO ARAGUAIA



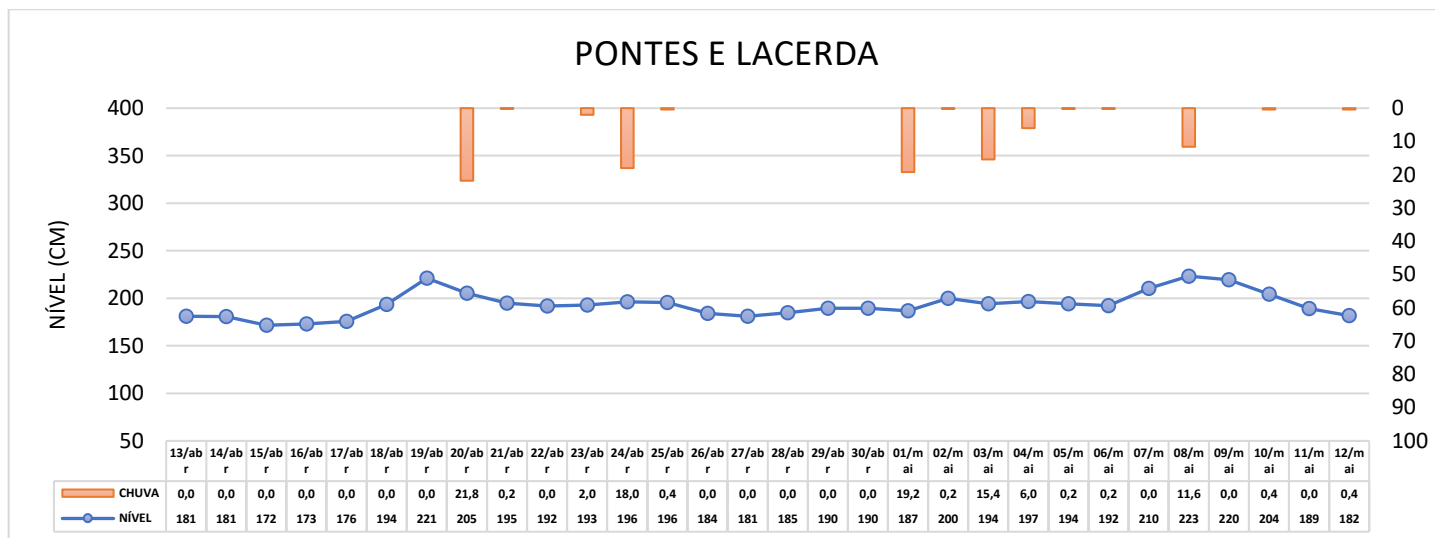
## NOVA XAVANTINA



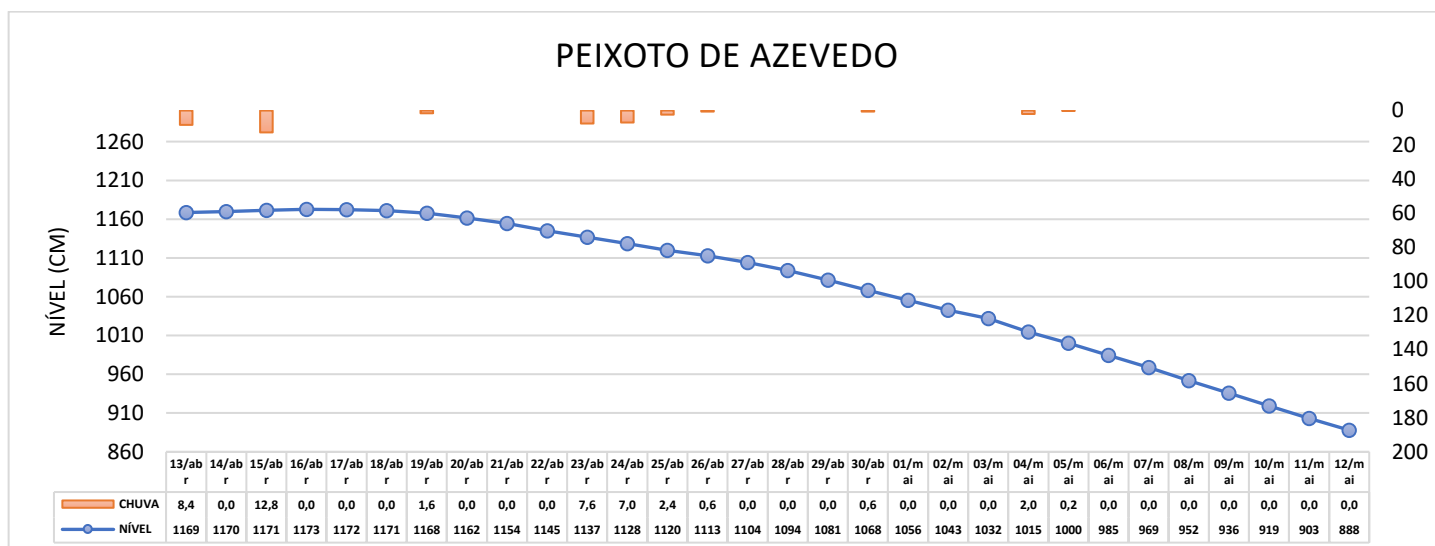


## BACIA AMAZÔNICA

### PONTES E LACERDA



### PEIXOTO DE AZEVEDO



SURH – SUPERINTENDÊNCIA DE RECURSOS HÍDRICOS

COH – COORDENADORIA DE ORDENAMENTO HÍDRICO

SALA DE SITUAÇÃO – ANA / SEMA MT

Fonte: Agência Nacional de Águas (ANA, 2019) / SEMA MT (2019) / CPTEC/INPE (2019) / INMET (2019)

Fone: (65) 3645-4960