

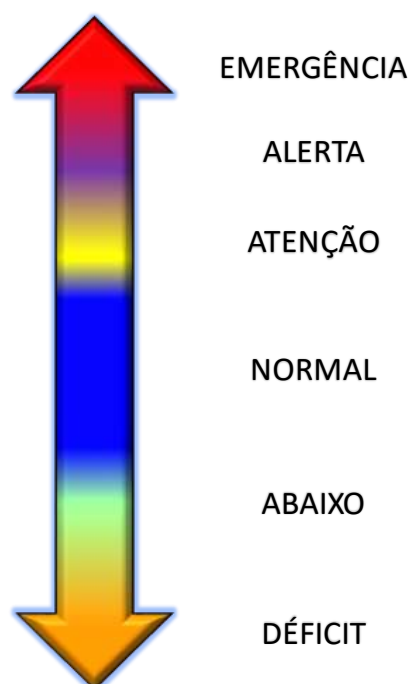
## NÍVEIS DOS RIOS NAS BACIAS DO PARAGUAI, TOCANTINS ARAGUAIA E AMAZÔNICA

LOCAL	DATA	ALTURA	SITUAÇÃO
B. DE MELGAÇO	18/fev	444	NORMAL
	19/fev	452	NORMAL
	20/fev	461	NORMAL
B. DO BUGRES	18/fev	286	NORMAL
	19/fev	280	NORMAL
	20/fev	301	NORMAL
CÁCERES	18/fev	337	NORMAL
	19/fev	338	NORMAL
	20/fev	342	NORMAL
CUIABÁ	18/fev	171	NORMAL
	19/fev	178	NORMAL
	20/fev	0	DÉFICIT
RIO COXIPÓ AABB	18/fev	130	NORMAL
	19/fev	127	NORMAL
	20/fev	226	NORMAL
RONDONÓPOLIS	18/fev	250	NORMAL
	19/fev	222	NORMAL
	20/fev	341	NORMAL
S.A.LEVERGER	18/fev	483	NORMAL
	19/fev	479	NORMAL
	20/fev	0	DÉFICIT
BARRA DO GARÇAS	18/fev	413	NORMAL
	19/fev	351	NORMAL
	20/fev	314	NORMAL
EMASA	18/fev	294	NORMAL
	19/fev	225	NORMAL
	20/fev	205	NORMAL
TESOURO	18/fev	99	NORMAL
	19/fev	61	NORMAL
	20/fev	125	NORMAL
S.F.ARAGUAIA	18/fev	509	NORMAL
	19/fev	512	NORMAL
	20/fev	514	NORMAL
NOVA XAVANTINA	18/fev	309	NORMAL
	19/fev	246	NORMAL
	20/fev	228	NORMAL
PONTES E LACERDA	18/fev	182	NORMAL
	19/fev	158	NORMAL
	20/fev	184	NORMAL
PEIXOTO DE AZEVEDO	18/fev	863	NORMAL
	19/fev	889	NORMAL
	20/fev	923	NORMAL



A tabela demonstra os níveis (em centímetros) dos rios monitorados (Cuiabá, Paraguai, Vermelho; Araguaia, Garças, Mortes; Guaporé e Peixoto), todos os dados de nível se referem às **07:00 h** do dia de hoje, de ontem e anteontem.

Estações de Cuiabá e Sto. Antônio do Leverger estão com problemas no dado de nível de hoje.



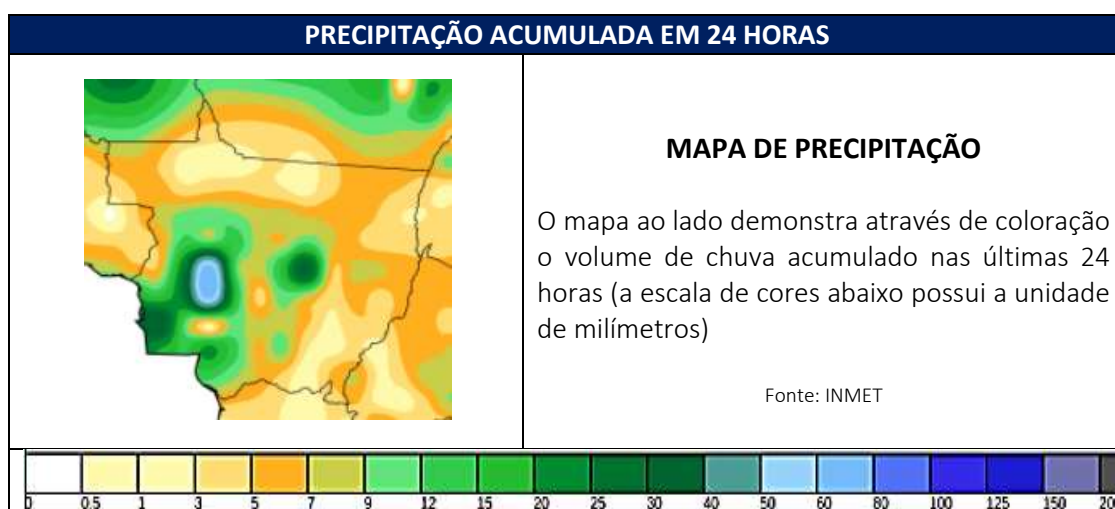
### CHUVAS NAS BACIAS DO PARAGUAI, TOCANTINS ARAGUAIA E AMAZÔNICA

A tabela demonstra os volumes de chuvas nas últimas horas (em milímetros), na Bacia do Paraguai, Tocantins Araguaia e Amazônica, tendo como ponto de cálculo às 09:00 h do dia de hoje.

BACIA	LOCAL	09:00	4 h	8 h	12 h	24 h	96 h
Paraguai	BARÃO DE MELGAÇO	2,6	0	6,8	12	31,6	102,8
	BARRA DO BUGRES	0	0	0,2	0,2	25	83,6
	CÁCERES	0	0	0	0	2,4	23,8
	CUIABÁ	0	0	0	0,4	34,4	53,4
	RIO COXIPÓ AABB	0	0	0,2	0,4	47,8	62,4
	RONDONÓPOLIS	1	0	1	1	22,2	33,2
	S.A.LEVERGER	0	0	0	0	5,8	8,4

BACIA	LOCAL	09:00	4 h	8 h	12 h	24 h	96 h
T.Araguaia	BARRA DO GARÇAS	0	0	0	0	3,6	35,4
	EMASA	0	0	0	0	7	37,4
	TESOURO	0	0	0	0	3,6	10
	S.F.ARAGUAIA	0	0	0	0	0	95
	N.XAVANTINA	0	0	0	0	0,4	105,2

BACIA	LOCAL	09:00	4 h	8 h	12 h	24 h	96 h
Amazônica	P.AZEVEDO	0,4	0	22,8	22,8	22,8	29,8
	P.LACERDA	0	0	0,2	0,2	41,4	60,8



## PREVISÃO METEOROLÓGICA E UMIDADE RELATIVA DO AR

MUNICÍPIO	20-fev		21-fev		22-fev		UMIDADE (mín.)	Escala Umidade
	máx	mín	máx	mín	máx	mín		
BARÃO DE MELGAÇO	31	23	31	24	31	23	57%	> 30% - bom
BARRA DO BUGRES	30	22	32	23	32	23	50%	20% a 30% - atenção
CÁCERES	32	23	32	24	31	24	50%	12% a 20% - alerta
CUIABÁ	31	22	33	23	32	23	57%	< 12% - emergência
RONDONÓPOLIS	31	22	32	22	32	23	67%	
SANTO ANTONIO DO LEVERGER	32	22	32	24	32	23	56%	
MUNICÍPIO	20-fev		21-fev		22-fev		UMIDADE (mín.)	
BARRA DO GARÇAS	29	22	32	21	31	23	51%	
TESOURO	31	22	34	22	32	24	55%	
SÃO FÉLIX DO ARAGUAIA	31	20	32	21	31	22	44%	
NOVA XAVANTINA	32	20	34	22	33	23	48%	
MUNICÍPIO	20-fev		21-fev		22-fev		UMIDADE (mín.)	
PONTES E LACERDA	31	22	32	24	32	23	54%	
PEIXOTO DE AZEVEDO	30	22	32	22	32	22	67%	

FONTE: CPTEC/INPE/INMET/CLIMATEMPO

**AVISO METEOROLÓGICO PARA O DIA DE HOJE**

A tabela abaixo demonstra a possibilidade de ocorrência meteorológica dentro do Estado de Mato Grosso, juntamente com a área de abrangência do evento dentro do estado de Mato Grosso.

**NÃO HÁ AVISO METEOROLÓGICO PARA HOJE**

AVISO DE		
GRAU DE SEVERIDADE		
EVENTO		
INÍCIO		
FIM		
INSTITUIÇÃO		
RISCO POTENCIAL		
ÁREA AFETADA		

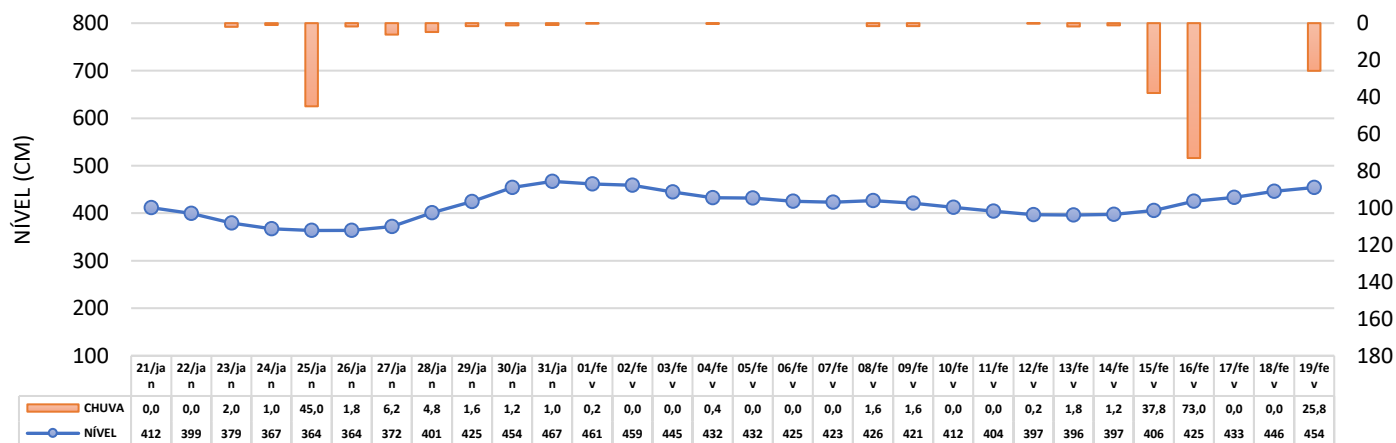


## GRÁFICOS HIDROLÓGICOS DE CADA ESTAÇÃO DE MONITORAMENTO

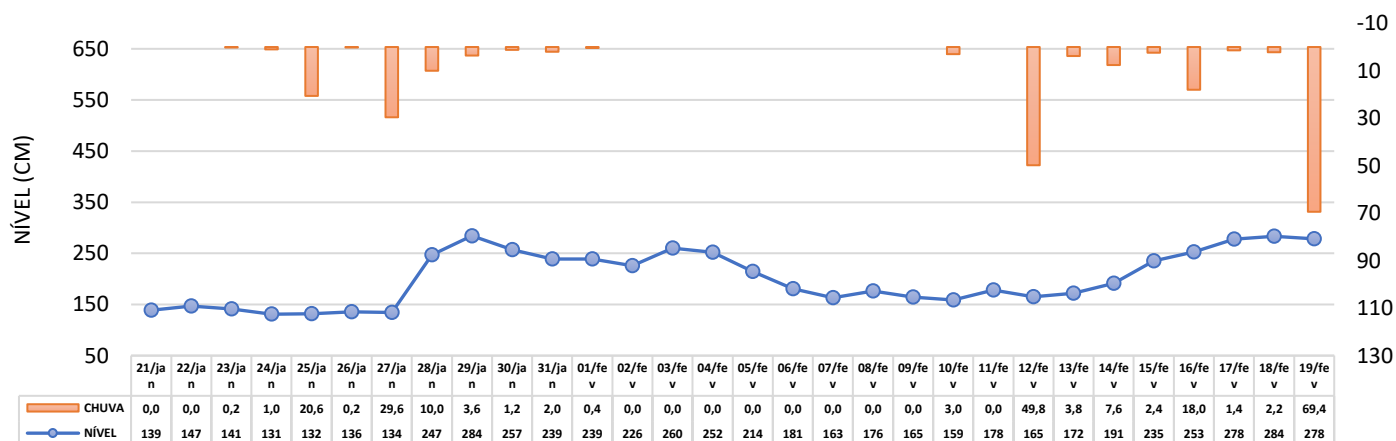
Os gráficos ilustram as chuvas registradas e os níveis dos rios (valor médio) nos últimos 30 dias corridos, através de eixo de nível, chuva e data.

### BACIA DO PARAGUAI

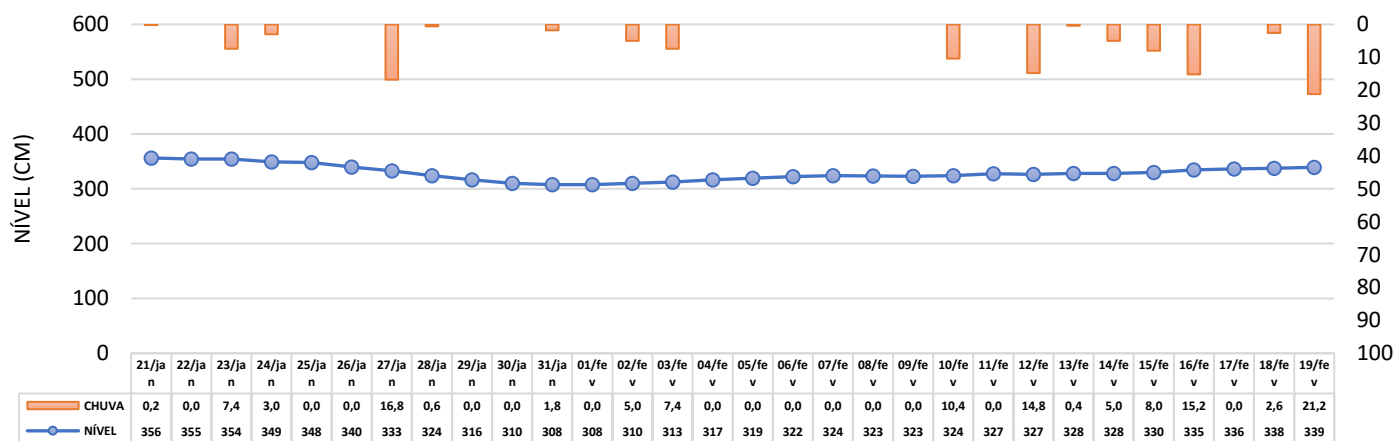
#### BARÃO DE MELGAÇO



#### BARRA DO BUGRES



#### CÁCERES



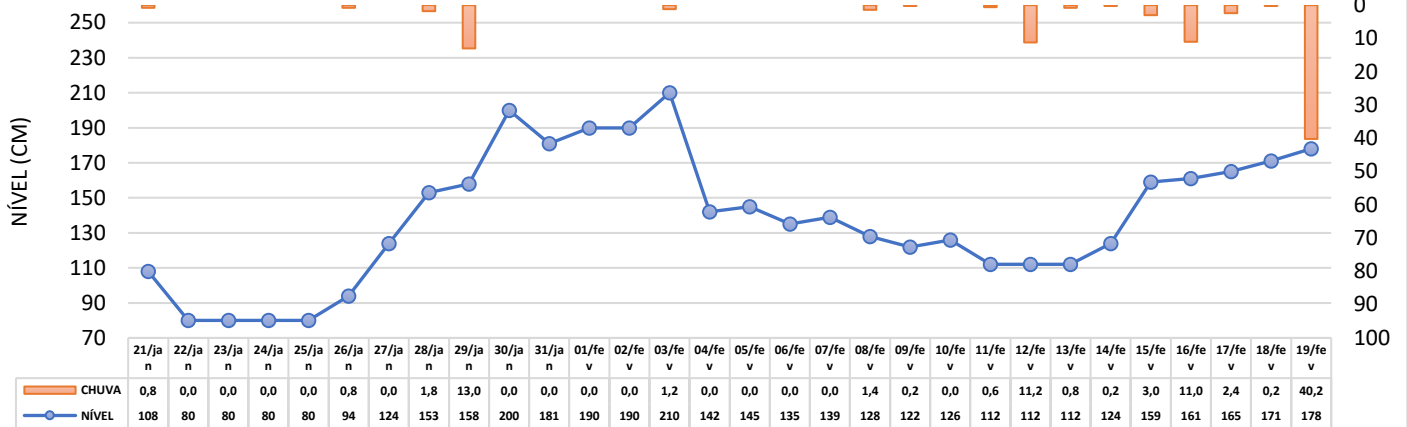
# BOLETIM DE MONITORAMENTO DIÁRIO



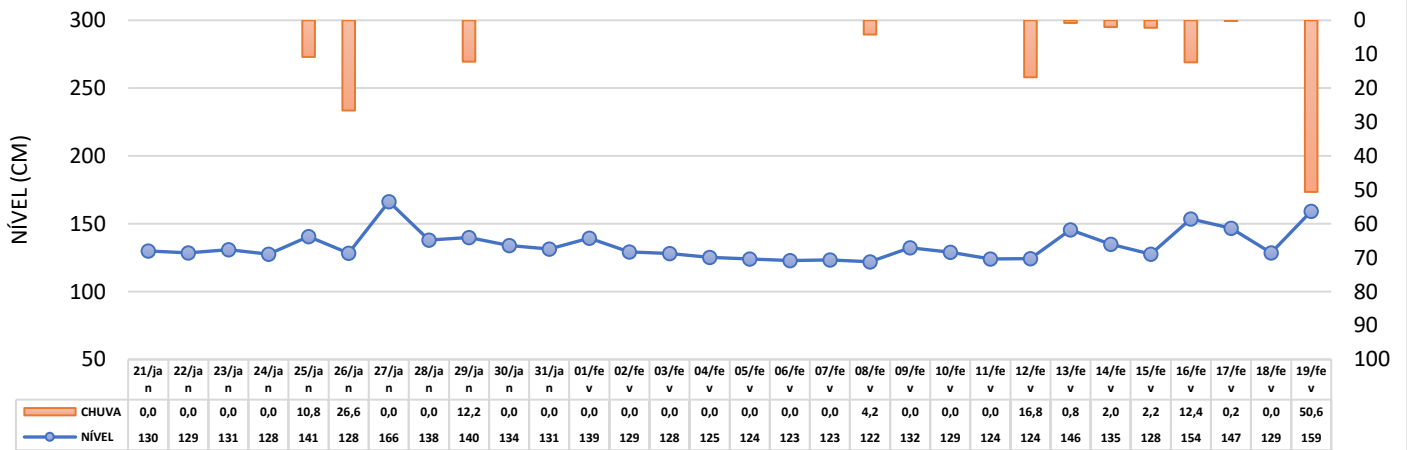
quarta-feira, 20 de fevereiro de 2019

Edição – 34/2019

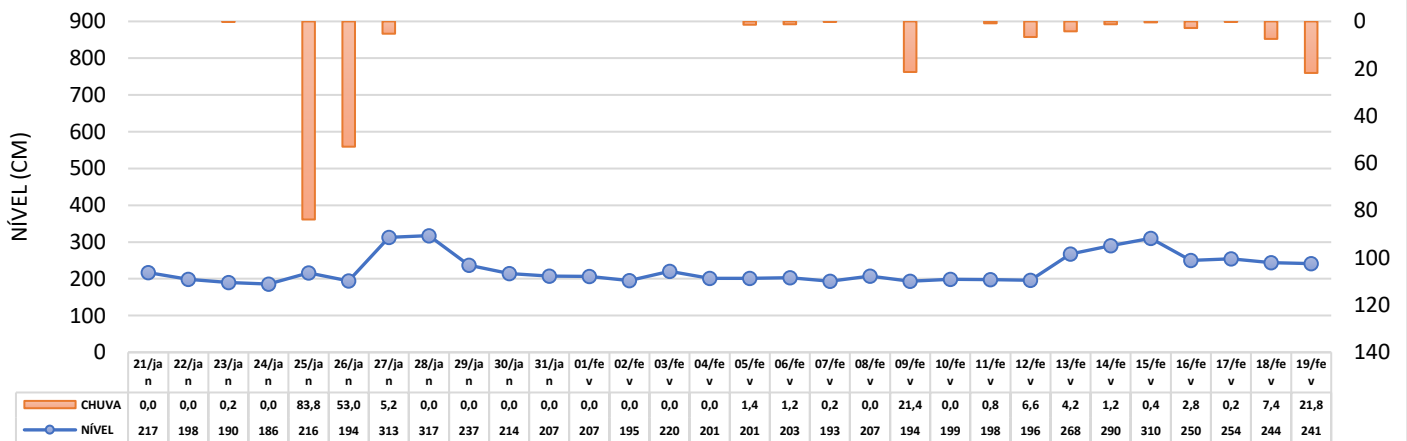
## CUIABÁ



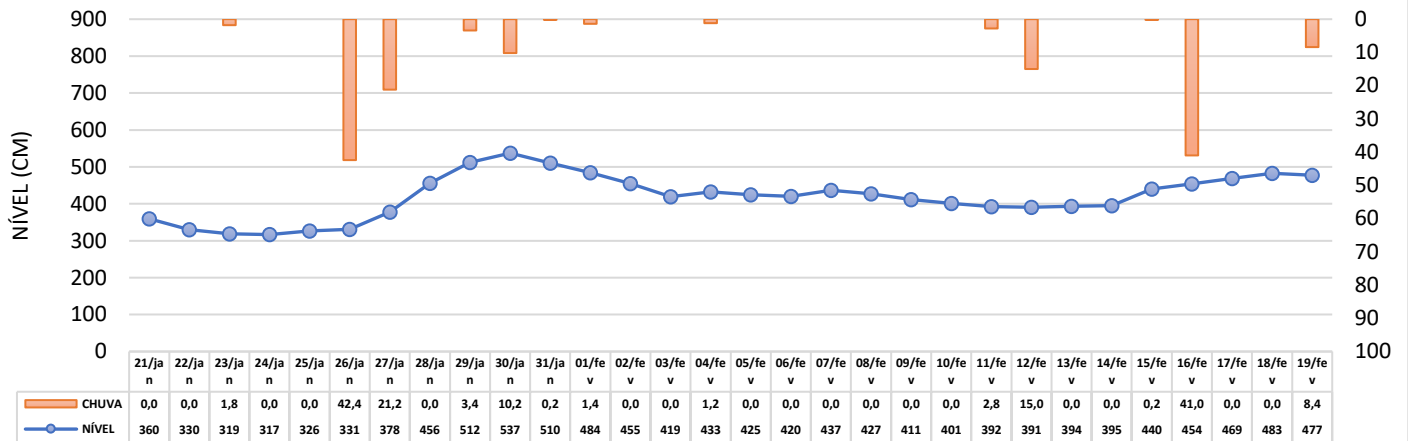
## RIO COXIPÓ - AABB



## RONDONÓPOLIS

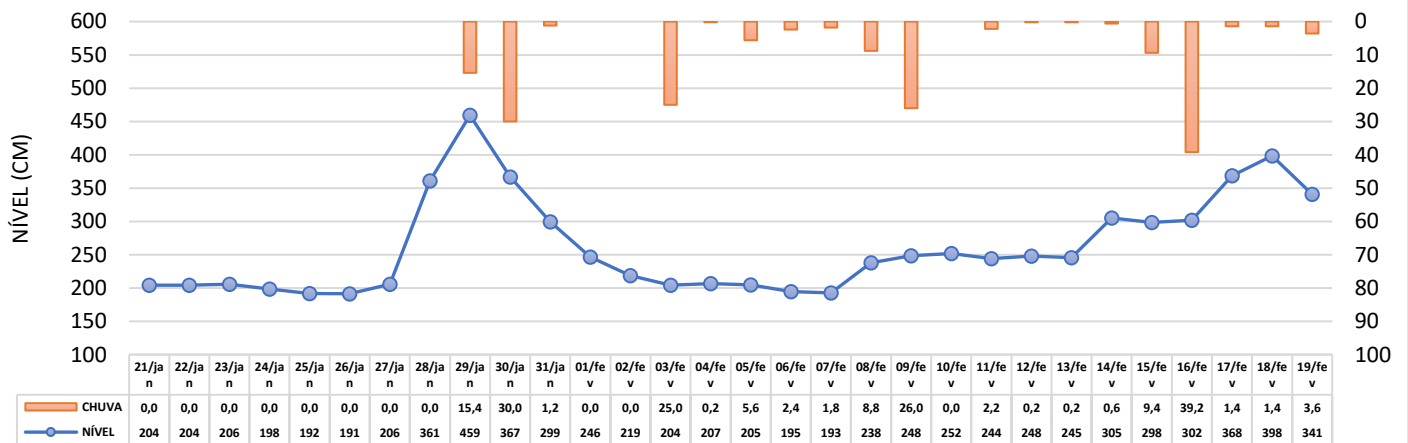


## SANTO ANTÔNIO DO LEVERGER

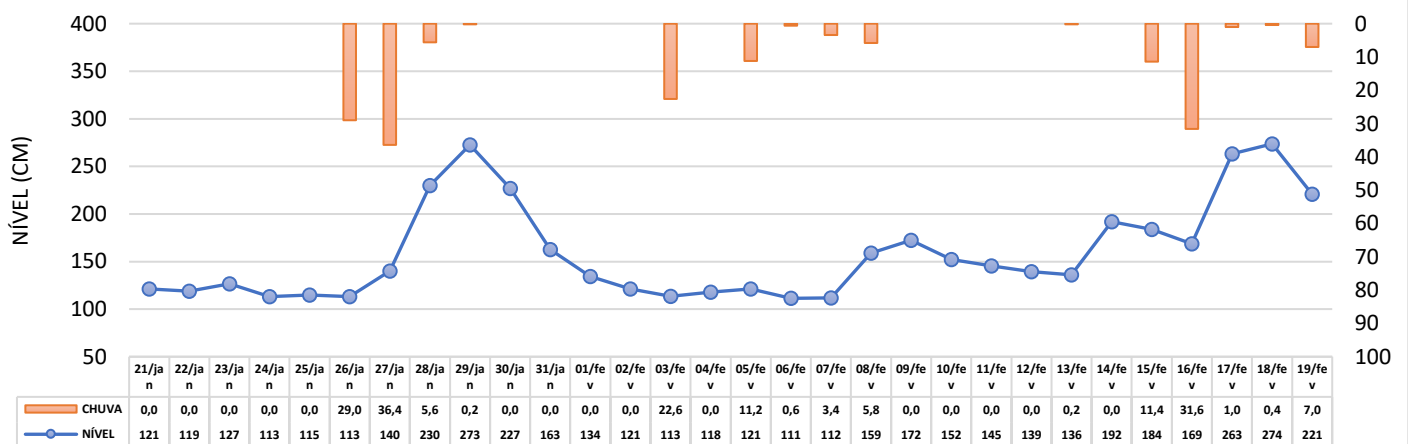


## BACIA TOCANTINS ARAGUAIA

### BARRA DO GARÇAS



### EMASA



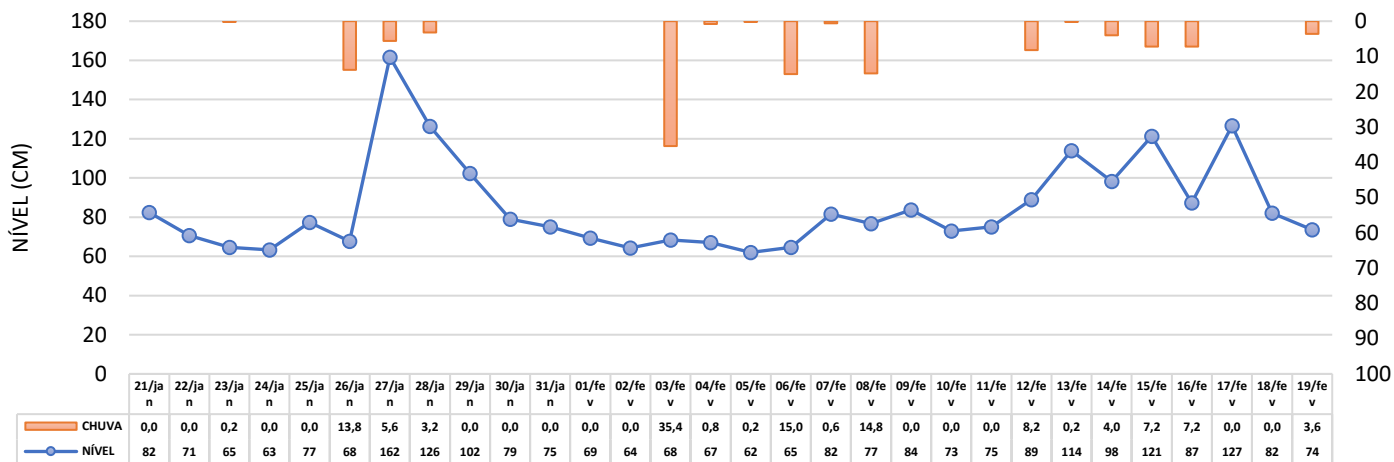
# BOLETIM DE MONITORAMENTO DIÁRIO



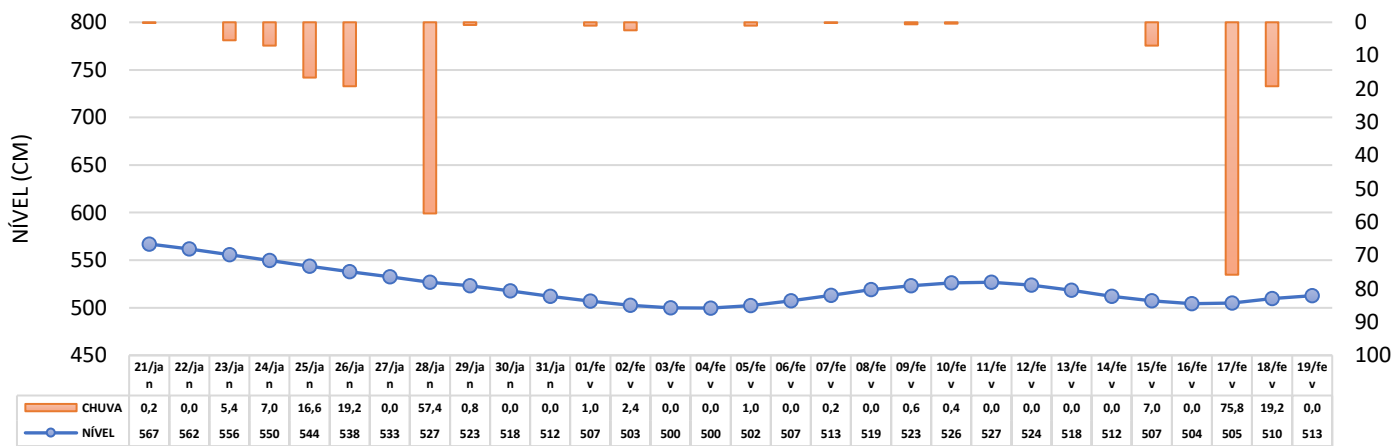
quarta-feira, 20 de fevereiro de 2019

Edição – 34/2019

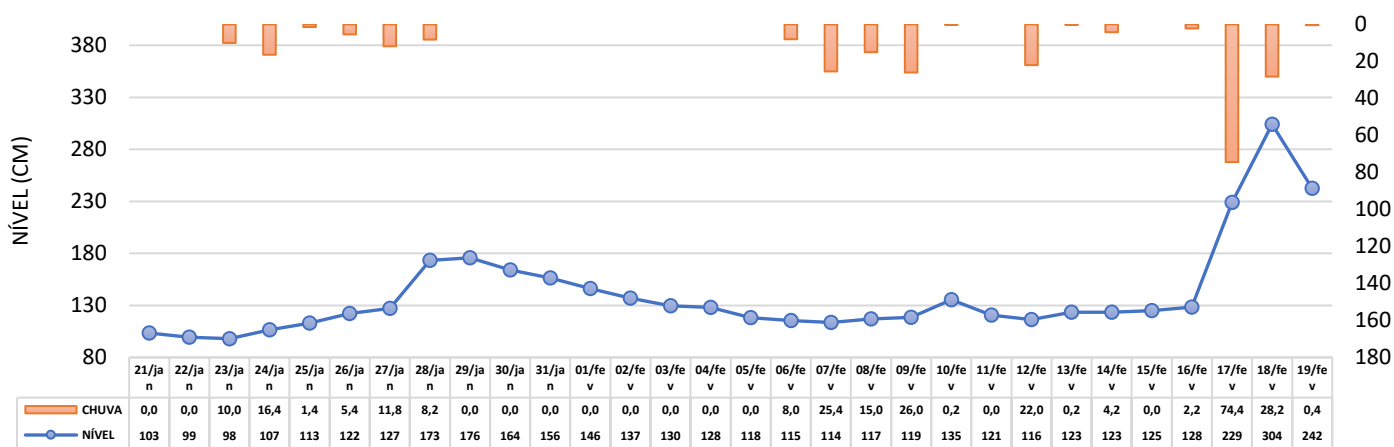
## TESOURO



## SÃO FÉLIX DO ARAGUAIA



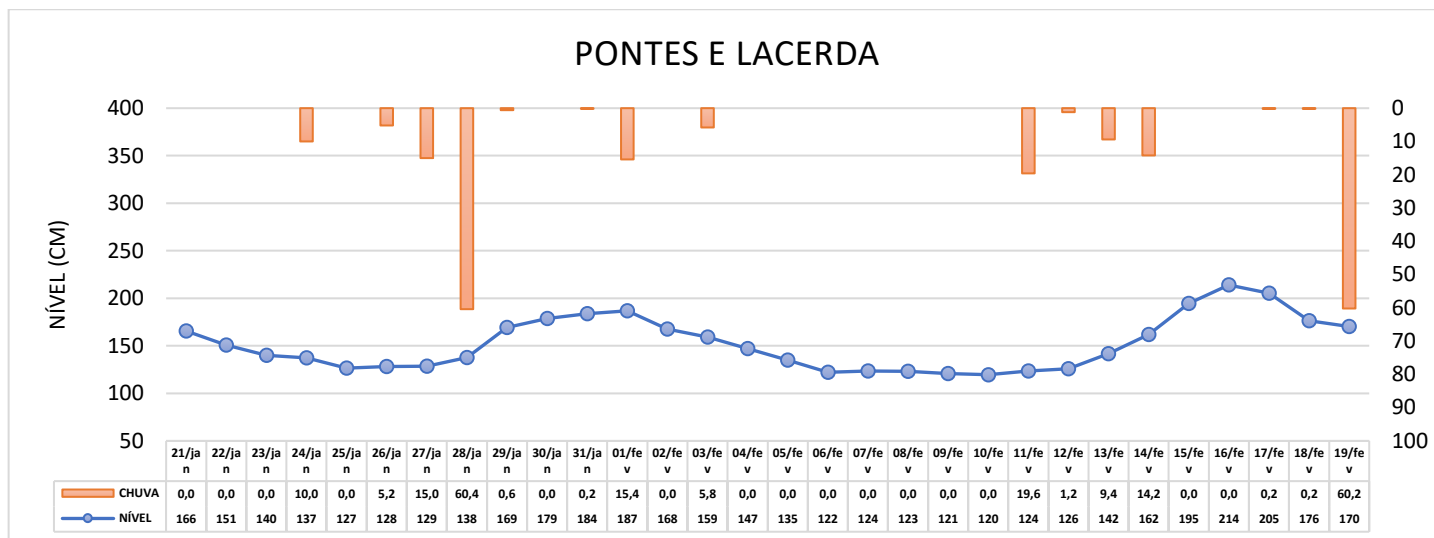
## NOVA XAVANTINA



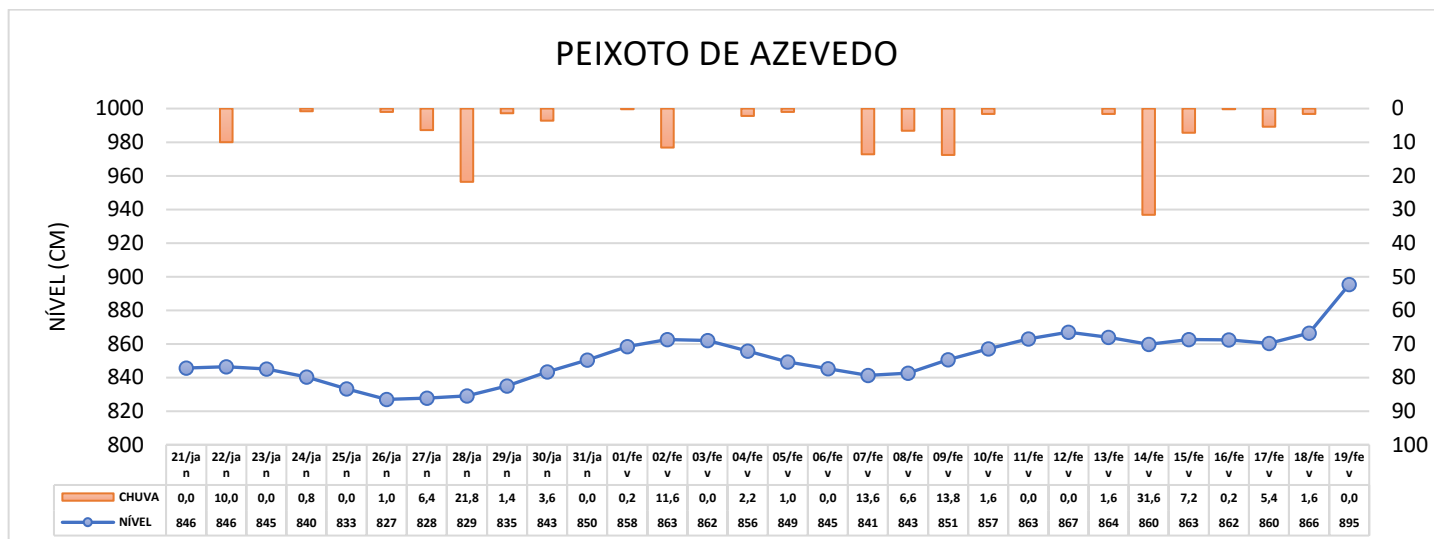


## BACIA AMAZÔNICA

### PONTES E LACERDA



### PEIXOTO DE AZEVEDO



SURH – SUPERINTENDÊNCIA DE RECURSOS HÍDRICOS

COH – COORDENADORIA DE ORDENAMENTO HÍDRICO

SALA DE SITUAÇÃO – ANA / SEMA MT

Fonte: Agência Nacional de Águas (ANA, 2019) / SEMA MT (2019) / CPTEC/INPE (2019) / INMET (2019)

Fone: (65) 3645-4960