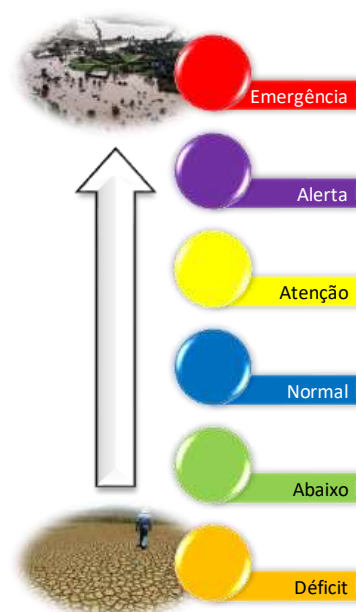


NÍVEIS DOS RIOS NAS BACIAS DO PARAGUAI, TOCANTINS ARAGUAIA E AMAZÔNICA

LOCAL	DATA	ALTURA	SITUAÇÃO
B. DE MELGAÇO	22/jun	262	NORMAL
	23/jun	263	NORMAL
	24/jun	264	NORMAL
B. DO BUGRES	22/jun	0	DÉFICIT
	23/jun	0	DÉFICIT
	24/jun	0	DÉFICIT
CÁCERES	22/jun	188	NORMAL
	23/jun	185	NORMAL
	24/jun	183	NORMAL
CUIABÁ	22/jun	65	NORMAL
	23/jun	65	NORMAL
	24/jun	64	NORMAL
RIO COXIPÓ AABB	22/jun	117	NORMAL
	23/jun	116	NORMAL
	24/jun	116	NORMAL
RONDONÓPOLIS	22/jun	155	NORMAL
	23/jun	154	NORMAL
	24/jun	153	NORMAL
S.A.LEVERGER	22/jun	0	DÉFICIT
	23/jun	0	DÉFICIT
	24/jun	0	DÉFICIT
BARRA DO GARÇAS	22/jun	131	NORMAL
	23/jun	129	NORMAL
	24/jun	128	NORMAL
EMASA	22/jun	0	DÉFICIT
	23/jun	0	DÉFICIT
	24/jun	0	DÉFICIT
TESOURO	22/jun	55	NORMAL
	23/jun	0	DÉFICIT
	24/jun	0	DÉFICIT
S.F.ARAGUAIA	22/jun	410	NORMAL
	23/jun	396	NORMAL
	24/jun	393	NORMAL
NOVA XAVANTINA	22/jun	66	NORMAL
	23/jun	0	DÉFICIT
	24/jun	0	DÉFICIT
PONTES E LACERDA	22/jun	95	NORMAL
	23/jun	93	NORMAL
	24/jun	94	NORMAL
PEIXOTO DE AZEVEDO	22/jun	607	NORMAL
	23/jun	604	NORMAL
	24/jun	599	NORMAL



A tabela demonstra os níveis (em centímetros) dos rios monitorados (Cuiabá, Paraguai, Vermelho; Araguaia, Garças, Mortes; Guaporé e Peixoto), todos os dados de nível se referem às 07:00 h do dia de hoje, de ontem e anteontem. Estações de Barra do Bugres, Santo Antônio, EMASA, Tesouro e Nova Xavantina apresentando problemas nos dados de nível.



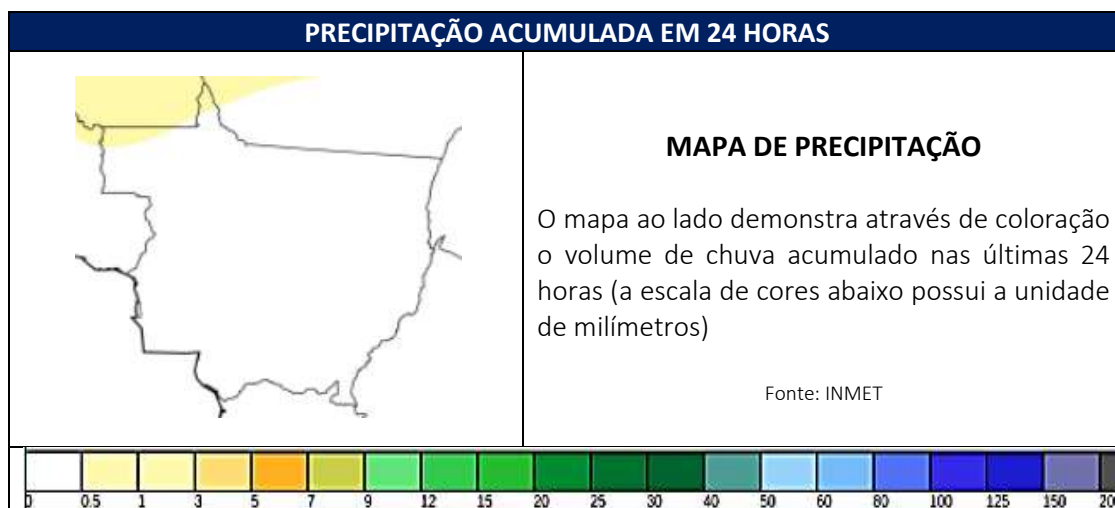
CHUVAS NAS BACIAS DO PARAGUAI, TOCANTINS ARAGUAIA E AMAZÔNICA

A tabela demonstra os volumes de chuvas nas últimas horas (em milímetros), na Bacia do Paraguai, Tocantins Araguaia e Amazônica, tendo como ponto de cálculo às 09:00 h do dia de hoje.

BACIA	LOCAL	09:00	4 h	8 h	12 h	24 h	96 h
Paraguai	BARÃO DE MELGAÇO	0	0	0	0	0	0
	BARRA DO BUGRES	0	0	0	0	0	0
	CÁCERES	0	0	0	0	0	0,2
	CUIABÁ	0	0	0	0	0	0
	RIO COXIPÓ AABB	0	0	0	0	0	0
	RONDONÓPOLIS	0	0	0	0	0	0
	S.A.LEVERGER	0	0	0	0	0	0,4

BACIA	LOCAL	09:00	4 h	8 h	12 h	24 h	96 h
T.Araguaia	BARRA DO GARÇAS	0	0	0	0	0	0,2
	EMASA	0	0	0	0	0	0
	TESOURO	0	0	0	0	0	0,2
	S.F.ARAGUAIA	0	0	0	0	0	0
	N.XAVANTINA	0	0	0	0	0	0

BACIA	LOCAL	09:00	4 h	8 h	12 h	24 h	96 h
Amazônica	P.AZEVEDO	0	0	0	0	0	0
	P.LACERDA	0	0	0	0	0	0



PREVISÃO METEOROLÓGICA E UMIDADE RELATIVA DO AR

MUNICÍPIO	24-jun		25-jun		26-jun		UMIDADE (mín.)
	máx	mín	máx	mín	máx	mín	24-jun
BARÃO DE MELGAÇO	32	13	32	13	28	15	26%
BARRA DO BUGRES	33	15	34	17	24	18	24%
CÁCERES	34	15	35	16	34	16	23%
CUIABÁ	34	18	33	20	28	18	23%
RONDONÓPOLIS	33	14	33	17	29	19	24%
SANTO ANTONIO DO LEVERGER	32	15	32	15	24	16	23%
MUNICÍPIO	24-jun		25-jun		26-jun		UMIDADE (mín.)
BARRA DO GARÇAS	32	12	33	14	33	14	28%
TESOURO	32	14	32	17	33	18	30%
SÃO FÉLIX DO ARAGUAIA	33	14	33	16	35	17	24%
NOVA XAVANTINA	32	13	33	15	33	15	27%
MUNICÍPIO	24-jun		25-jun		26-jun		UMIDADE (mín.)
PONTES E LACERDA	34	15	33	17	28	18	30%
PEIXOTO DE AZEVEDO	33	18	34	18	34	19	27%

Escala Umidade
> 30% - bom
20% a 30% - atenção
12% a 20% - alerta
< 12% - emergência

FONTE: CPTEC/INPE/INMET/CLIMATEMPO

AVISO DE EVENTO METEOROLÓGICO SEVERO

A tabela abaixo demonstra a possibilidade de evento meteorológico severo dentro do Estado de Mato Grosso, juntamente com a área de abrangência do evento.

NÃO HÁ AVISOS PARA HOJE

AVISO DE		
GRAU DE SEVERIDADE		
EVENTO		
INÍCIO		
FIM		
INSTITUIÇÃO		
RISCO POTENCIAL		
ÁREA AFETADA		

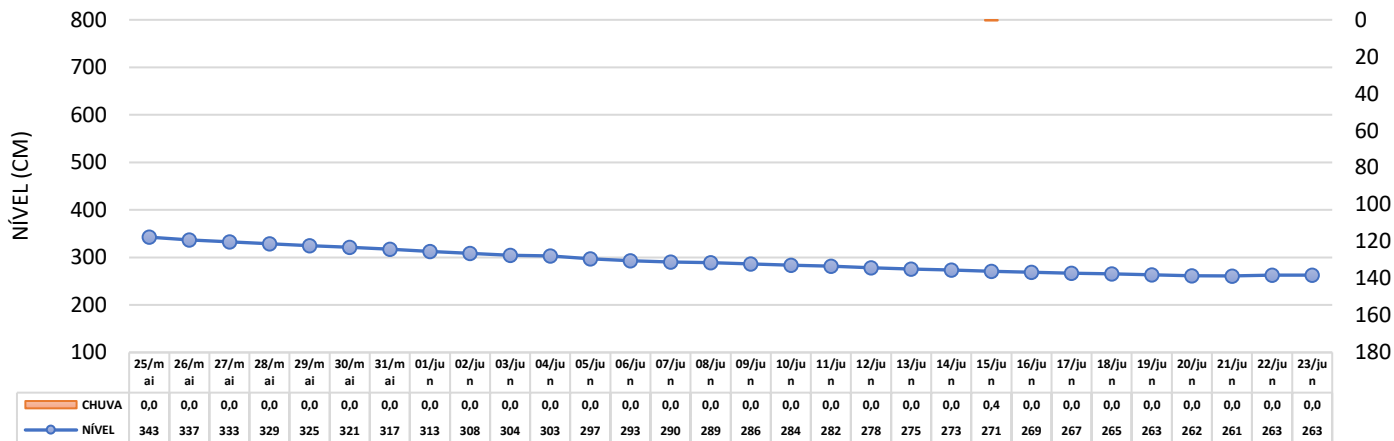


GRÁFICOS HIDROLÓGICOS DE CADA ESTAÇÃO DE MONITORAMENTO

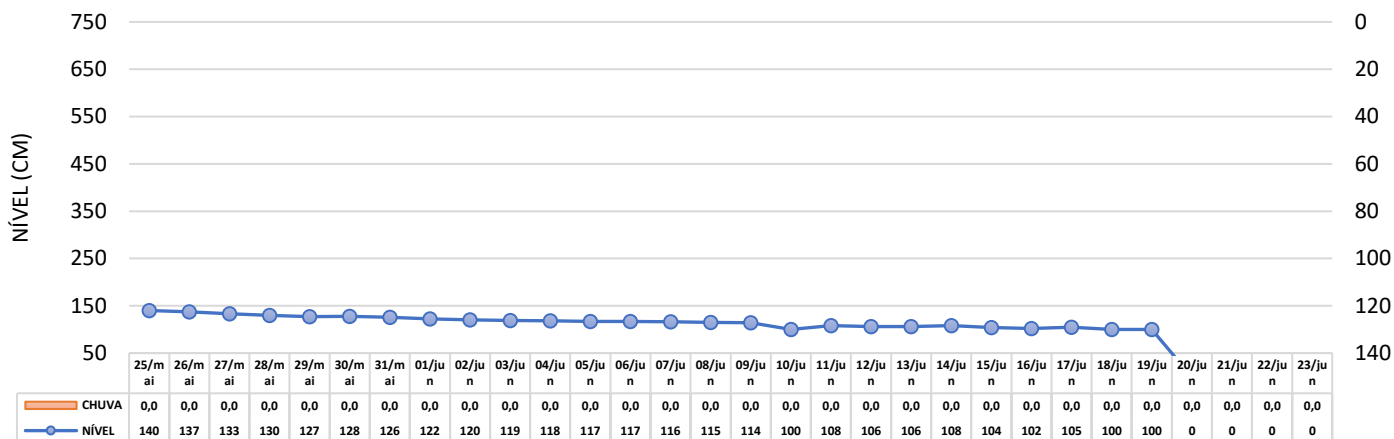
Os gráficos ilustram as chuvas registradas e os níveis dos rios (valor médio) nos últimos 30 dias corridos, através de eixo de nível, chuva e data.

BACIA DO PARAGUAI

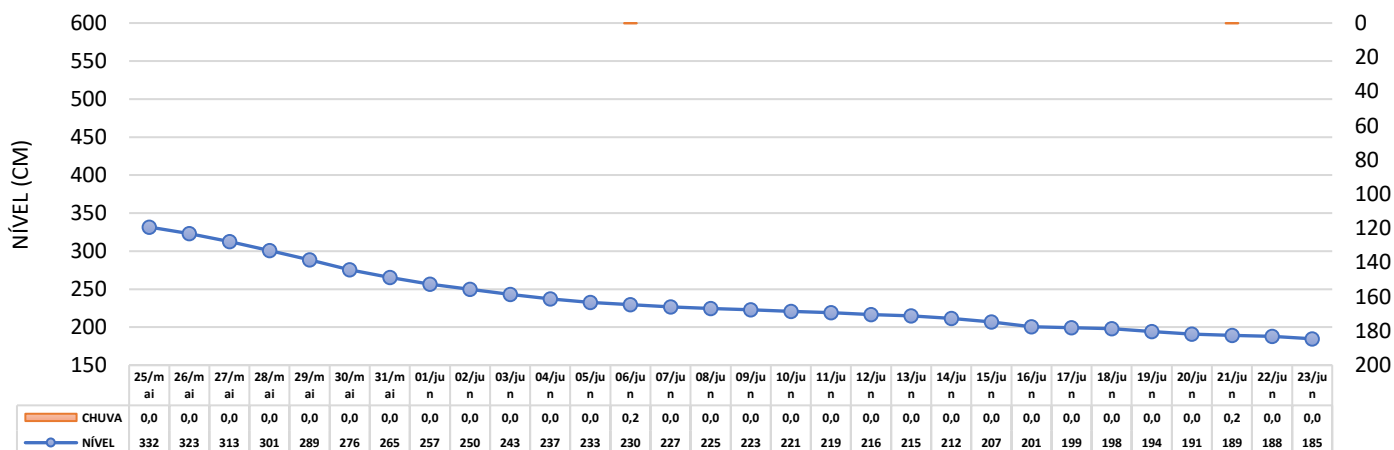
BARÃO DE MELGAÇO



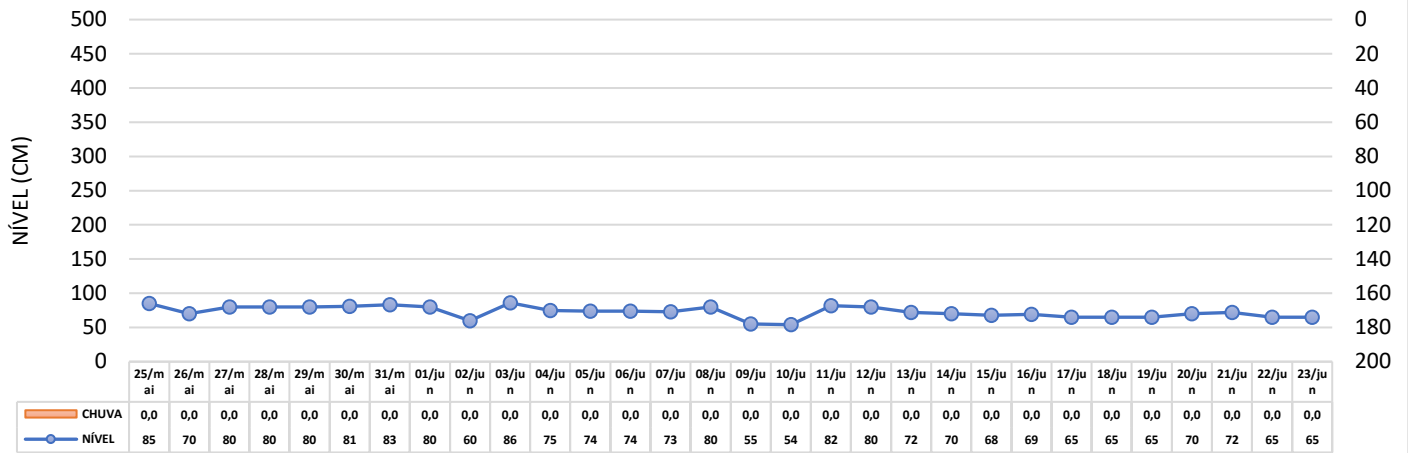
BARRA DO BUGRES



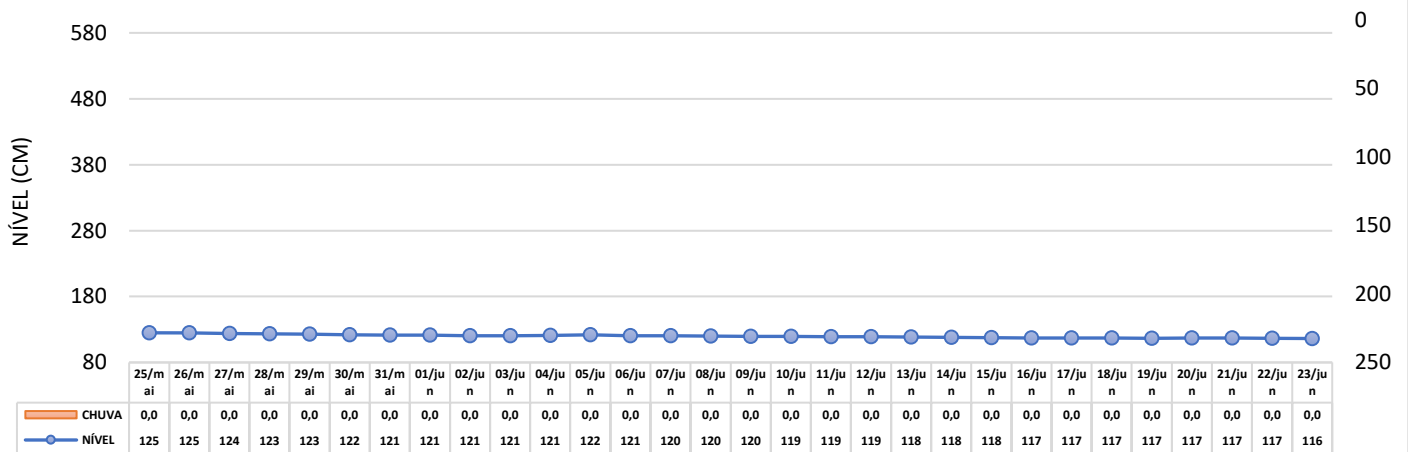
CÁCERES



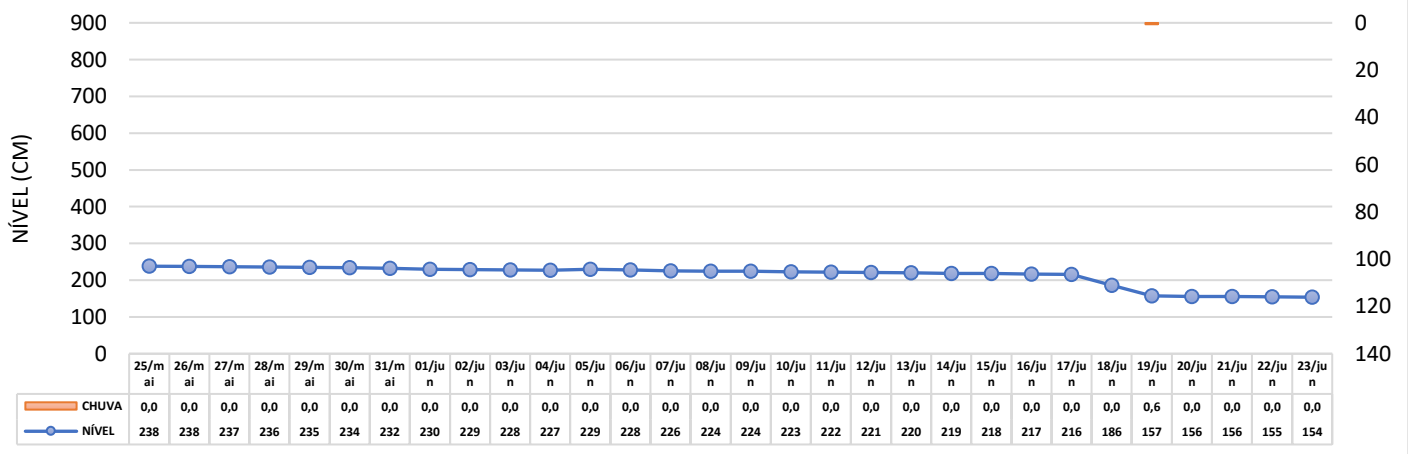
CUIABÁ



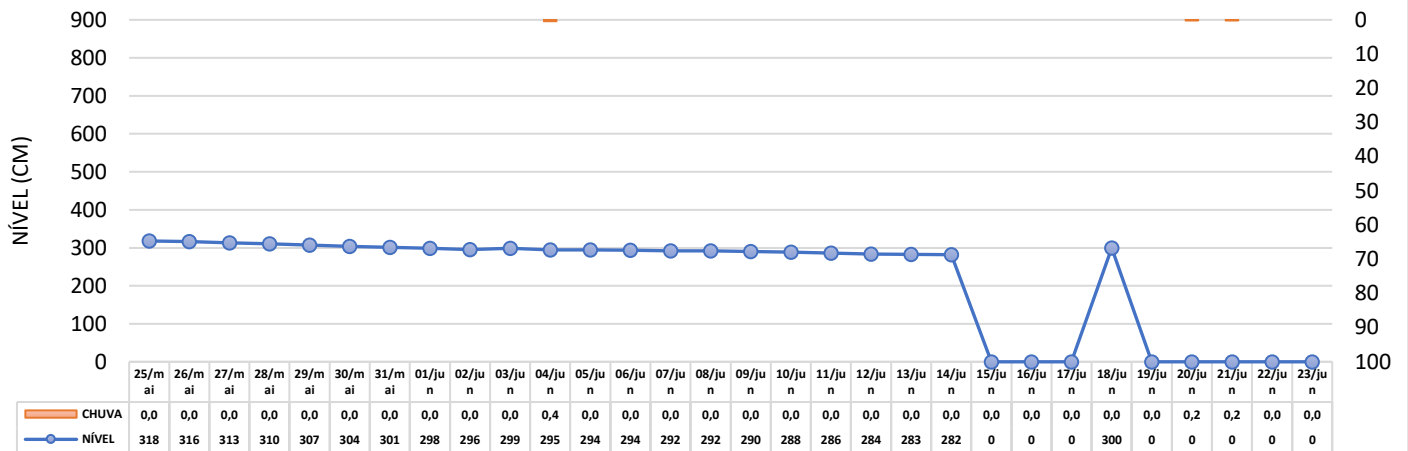
RIO COXIPÓ - AABB



RONDONÓPOLIS

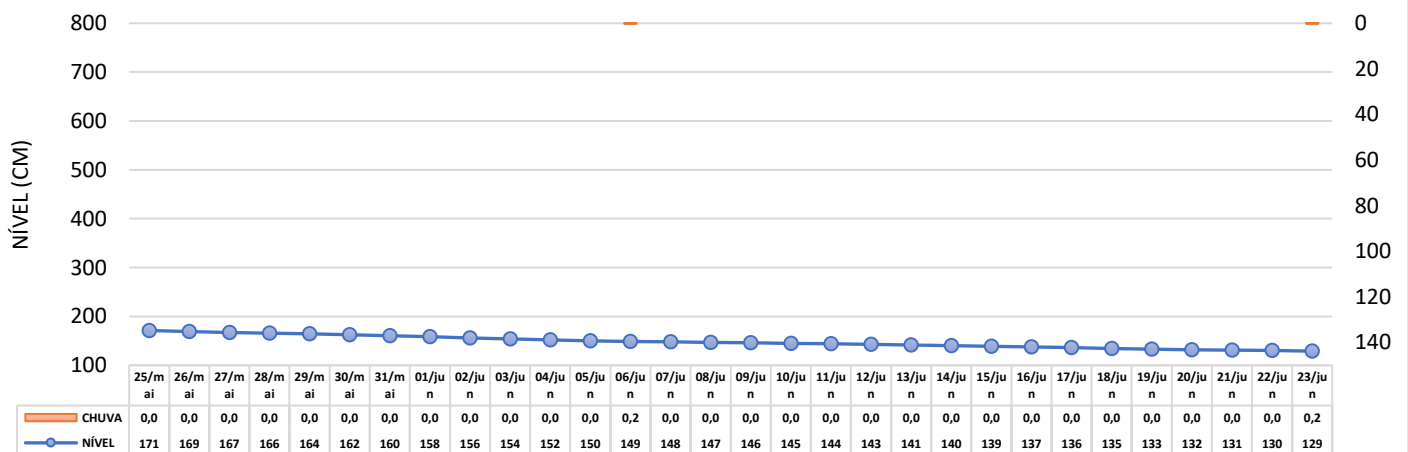


SANTO ANTÔNIO DO LEVERGER

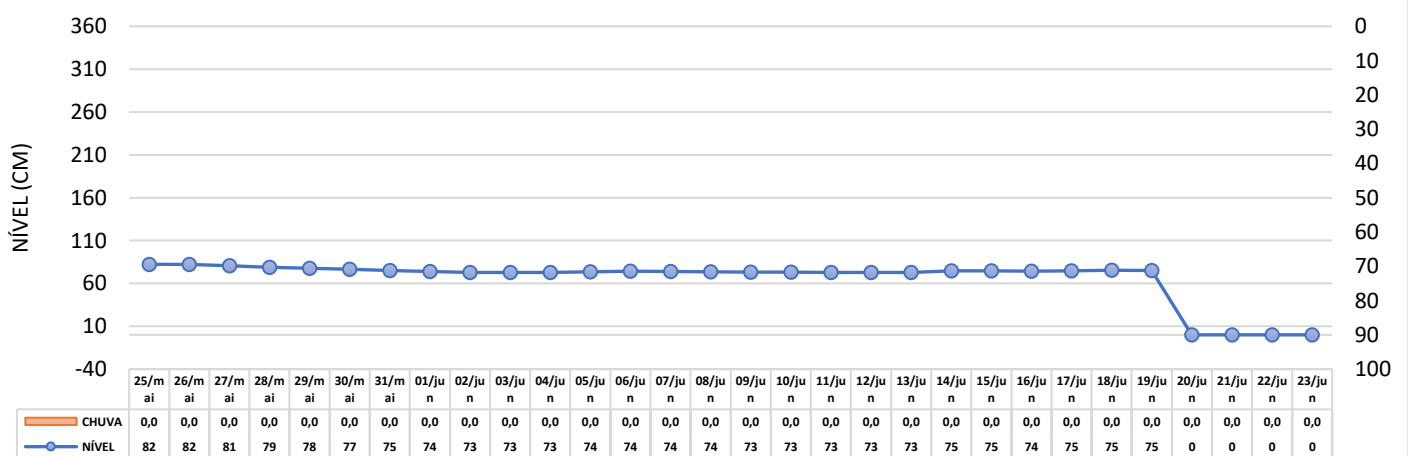


BACIA TOCANTINS ARAGUAIA

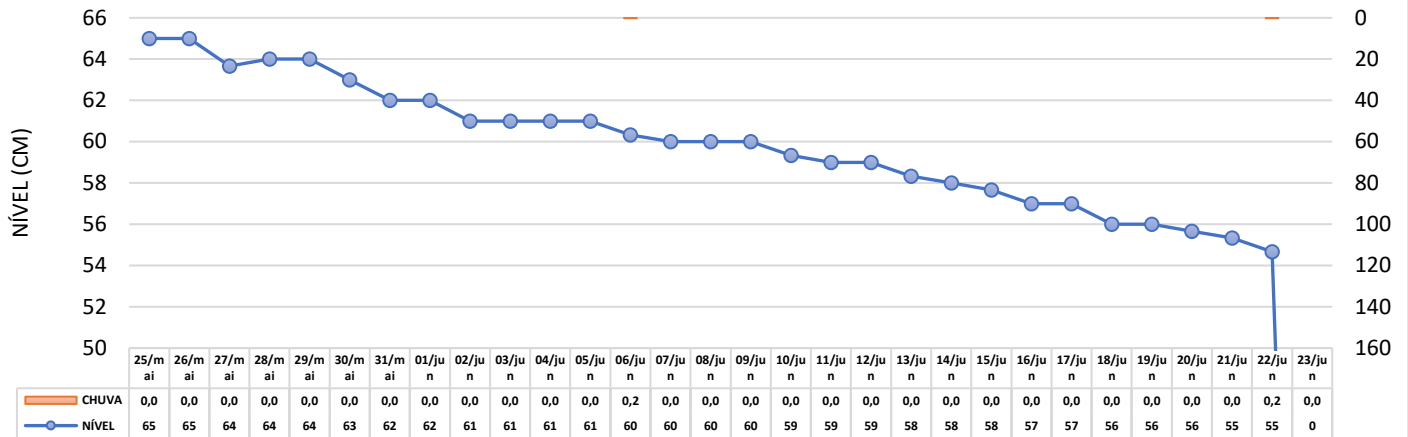
BARRA DO GARÇAS



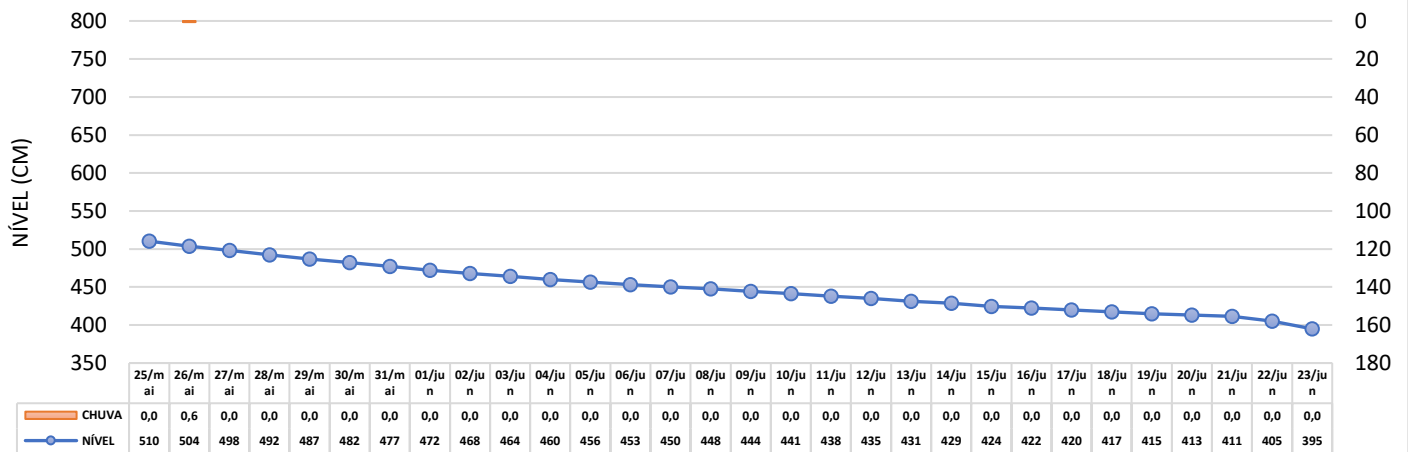
EMASA



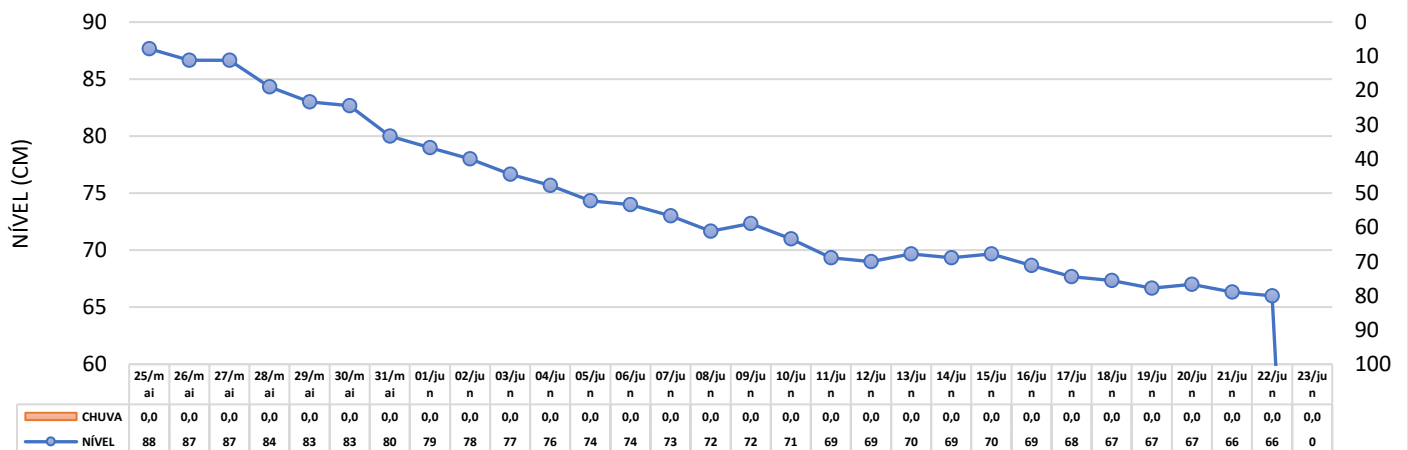
TESOURO



SÃO FÉLIX DO ARAGUAIA

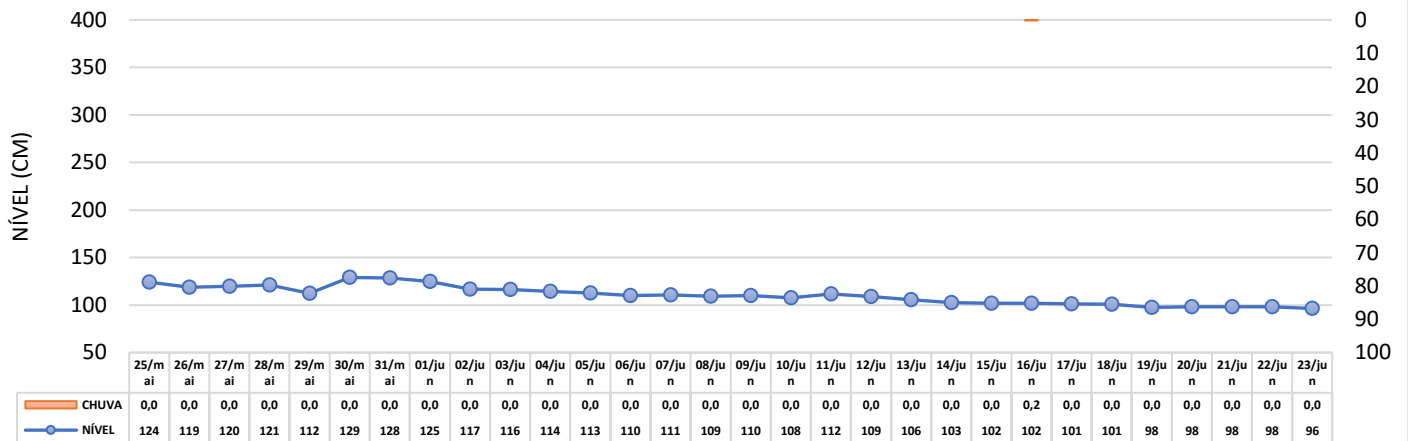


NOVA XAVANTINA

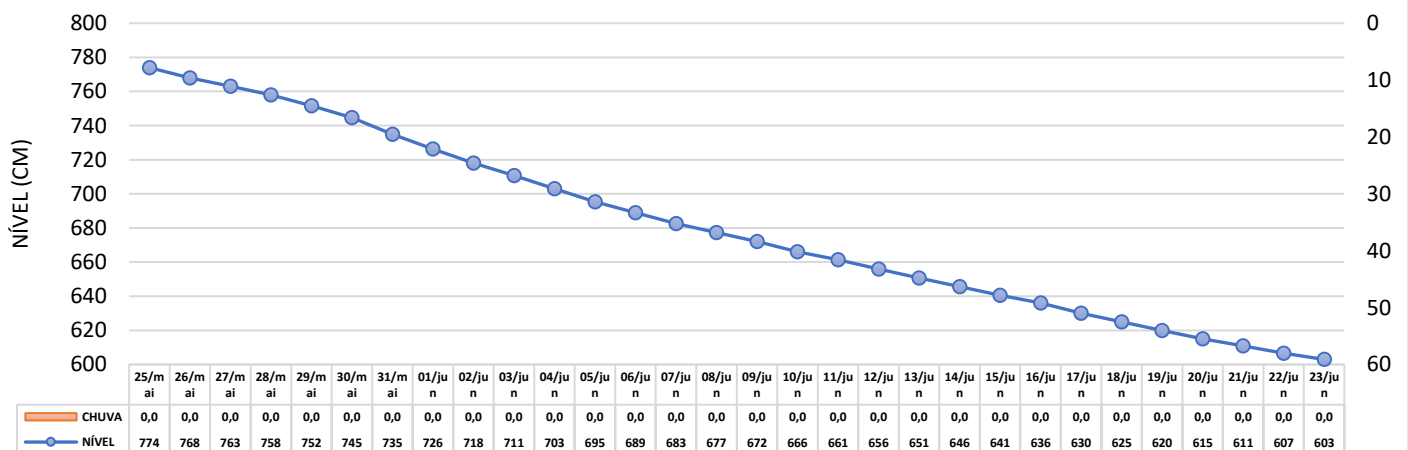


BACIA AMAZÔNICA

PONTES E LACERDA



PEIXOTO DE AZEVEDO



SURH – SUPERINTENDÊNCIA DE RECURSOS HÍDRICOS
 COH – COORDENADORIA DE ORDENAMENTO HÍDRICO
 SALA DE SITUAÇÃO – ANA / SEMA MT

Fontes: Agência Nacional de Águas (ANA, 2019) / SEMA MT (2019) / CPTEC/INPE (2019) / INMET (2019)

Fone: (65) 3645-4960