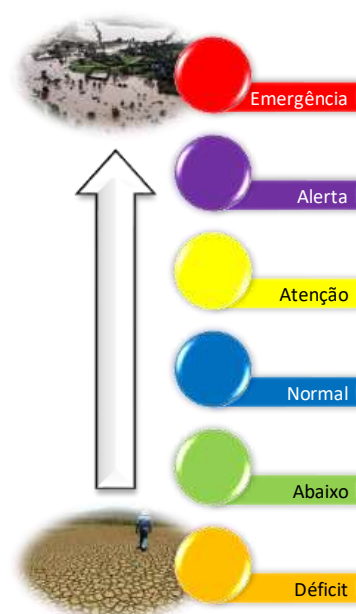


NÍVEIS DOS RIOS NAS BACIAS DO PARAGUAI, TOCANTINS ARAGUAIA E AMAZÔNICA

LOCAL	DATA	ALTURA	SITUAÇÃO
B. DE MELGAÇO	23/jul	233	NORMAL
	24/jul	232	NORMAL
	25/jul	231	NORMAL
B. DO BUGRES	23/jul	78	NORMAL
	24/jul	80	NORMAL
	25/jul	78	NORMAL
CÁCERES	23/jul	145	NORMAL
	24/jul	142	NORMAL
	25/jul	142	NORMAL
CUIABÁ	23/jul	24	NORMAL
	24/jul	24	NORMAL
	25/jul	24	NORMAL
RIO COXIPÓ AAB	23/jul	114	NORMAL
	24/jul	114	NORMAL
	25/jul	114	NORMAL
RONDONÓPOLIS	23/jul	140	NORMAL
	24/jul	140	NORMAL
	25/jul	140	NORMAL
S.A.LEVERGER	23/jul	0	DÉFICIT
	24/jul	0	DÉFICIT
	25/jul	0	DÉFICIT
BARRA DO GARÇAS	23/jul	108	NORMAL
	24/jul	108	NORMAL
	25/jul	107	NORMAL
EMASA	23/jul	0	DÉFICIT
	24/jul	0	DÉFICIT
	25/jul	0	DÉFICIT
TESOURO	23/jul	0	DÉFICIT
	24/jul	0	DÉFICIT
	25/jul	0	DÉFICIT
S.F.ARAGUAIA	23/jul	352	NORMAL
	24/jul	352	NORMAL
	25/jul	351	NORMAL
NOVA XAVANTINA	23/jul	0	DÉFICIT
	24/jul	0	DÉFICIT
	25/jul	0	DÉFICIT
PONTES E LACERDA	23/jul	76	NORMAL
	24/jul	136	NORMAL
	25/jul	32	DÉFICIT
PEIXOTO DE AZEVEDO	23/jul	524	NORMAL
	24/jul	522	NORMAL
	25/jul	520	NORMAL



A tabela demonstra os níveis (em centímetros) dos rios monitorados (Cuiabá, Paraguai, Vermelho; Araguaia, Garças, Mortes; Guaporé e Peixoto), todos os dados de nível se referem às 07:00 h do dia de hoje, de ontem e anteontem. **Estações de Santo Antônio do Leverger, EMASA, Tesouro e Nova Xavantina apresentando problemas nos dados de nível.**



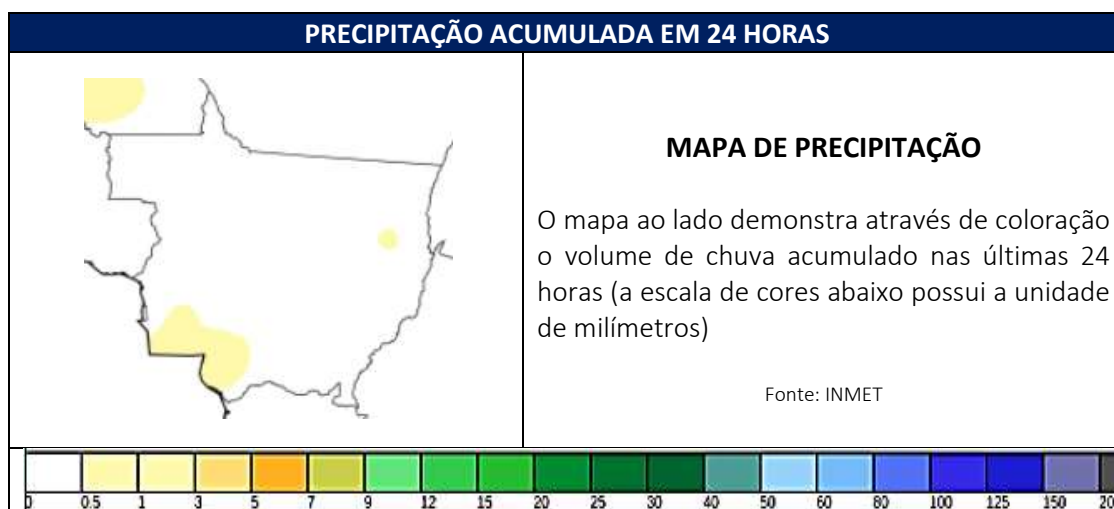
CHUVAS NAS BACIAS DO PARAGUAI, TOCANTINS ARAGUAIA E AMAZÔNICA

A tabela demonstra os volumes de chuvas nas últimas horas (em milímetros), na Bacia do Paraguai, Tocantins Araguaia e Amazônica, tendo como ponto de cálculo às 09:00 h do dia de hoje.

BACIA	LOCAL	09:00	4 h	8 h	12 h	24 h	96 h
Paraguai	BARÃO DE MELGAÇO	0	0	0	0	0	0,6
	BARRA DO BUGRES	0	0	0	0	0	0
	CÁCERES	0	0	0	0	0	0
	CUIABÁ	0	0	0	0	0	0
	RIO COXIPÓ AABB	0	0	0	0	0	0
	RONDONÓPOLIS	0	0	0	0	0	0
	S.A.LEVERGER	0	0	0	0	0	0

BACIA	LOCAL	09:00	4 h	8 h	12 h	24 h	96 h
T.Araguaia	BARRA DO GARÇAS	0	0	0	0	0	0
	EMASA	0	0	0	0	0	0
	TESOURO	0	0	0	0	0	0
	S.F.ARAGUAIA	0	0	0	0	0	0
	N.XAVANTINA	0	0	0	0	0	0

BACIA	LOCAL	09:00	4 h	8 h	12 h	24 h	96 h
Amazônica	P.AZEVEDO	0	0	0	0	0	0
	P.LACERDA	0	0	0	0	0	0



PREVISÃO METEOROLÓGICA E UMIDADE RELATIVA DO AR

MUNICÍPIO	25-jul		26-jul		27-jul		UMIDADE (mín.)
	máx	mín	máx	mín	máx	mín	25-jul
BARÃO DE MELGAÇO	31	14	31	15	35	15	38%
BARRA DO BUGRES	31	15	32	15	35	15	28%
CÁCERES	30	14	30	14	34	14	32%
CUIABÁ	30	16	31	15	34	16	26%
RONDONÓPOLIS	33	14	34	16	35	17	25%
SANTO ANTONIO DO LEVERGER	31	16	31	16	35	16	31%
MUNICÍPIO	25-jul		26-jul		27-jul		UMIDADE (mín.)
BARRA DO GARÇAS	33	18	34	18	33	18	25%
TESOURO	33	17	34	17	32	18	28%
SÃO FÉLIX DO ARAGUAIA	36	20	36	19	35	21	22%
NOVA XAVANTINA	34	21	35	18	34	19	24%
MUNICÍPIO	25-jul		26-jul		27-jul		UMIDADE (mín.)
PONTES E LACERDA	30	14	28	13	32	14	32%
PEIXOTO DE AZEVEDO	35	18	36	19	35	19	25%


Escala Umidade
> 30% - bom
20% a 30% - atenção
12% a 20% - alerta
< 12% - emergência

FONTE: CPTEC/INPE/INMET/CLIMATEMPO

AVISO DE EVENTO METEOROLÓGICO SEVERO

A tabela abaixo demonstra a possibilidade de evento meteorológico severo dentro do Estado de Mato Grosso, juntamente com a área de abrangência do evento.

HÁ UM AVISO PARA HOJE

AVISO DE	Declínio de Temperatura	
GRAU DE SEVERIDADE	Perigo Potencial	
EVENTO	Declínio de Temperatura	
INÍCIO	25/7/2019 6h39min	
FIM	25/7/2019 22h59min	
INSTITUIÇÃO	Instituto Nacional de Meteorologia	
RISCO POTENCIAL	INMET publica aviso iniciando em: 25/07/2019 07:39. Leve risco à saúde. Declínio entre 3°C e 5°C.	
ÁREA AFETADA	Centrossul Mato-Grossense, Sudoeste Mato-Grossense	

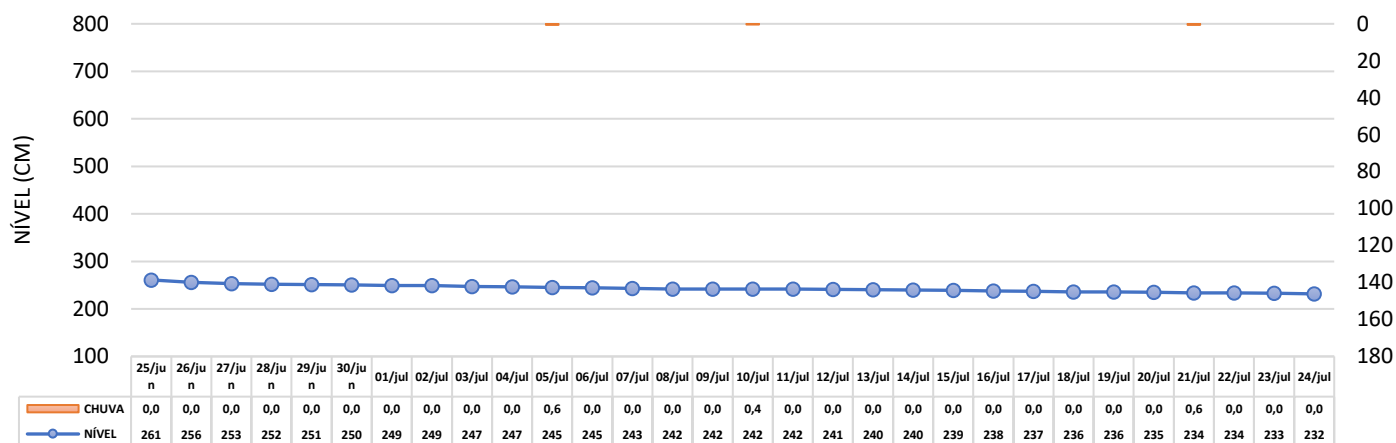


GRÁFICOS HIDROLÓGICOS DE CADA ESTAÇÃO DE MONITORAMENTO

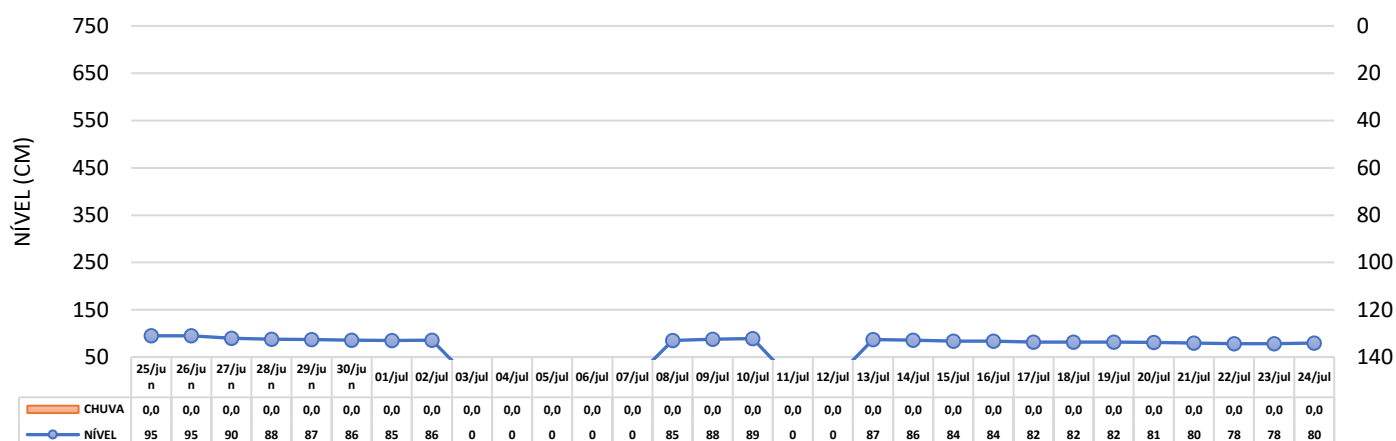
Os gráficos ilustram as chuvas registradas e os níveis dos rios (valor médio) nos últimos 30 dias corridos, através de eixo de nível, chuva e data.

BACIA DO PARAGUAI

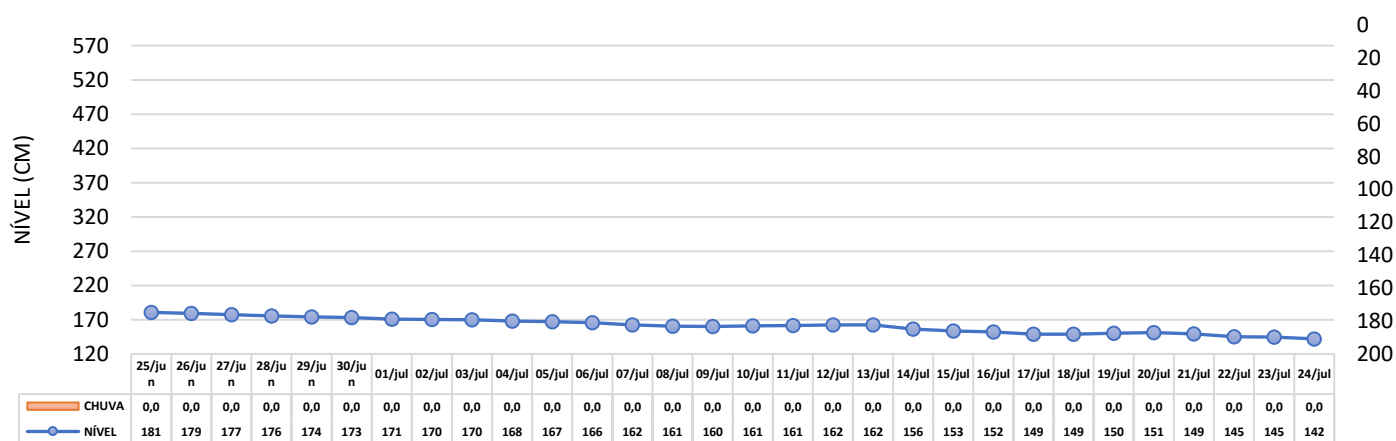
BARÃO DE MELGAÇO



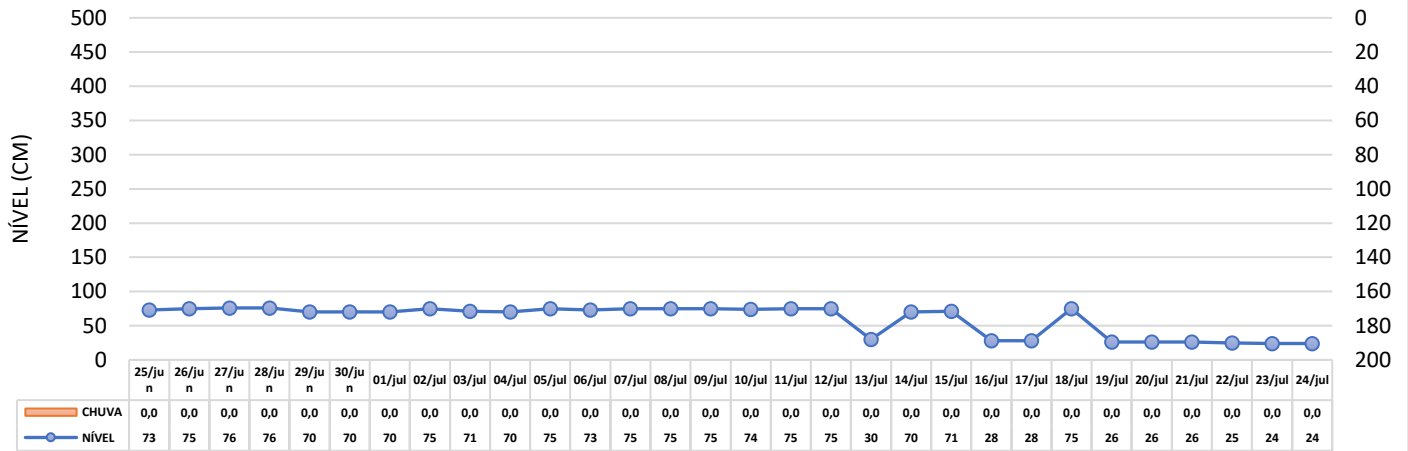
BARRA DO BUGRES



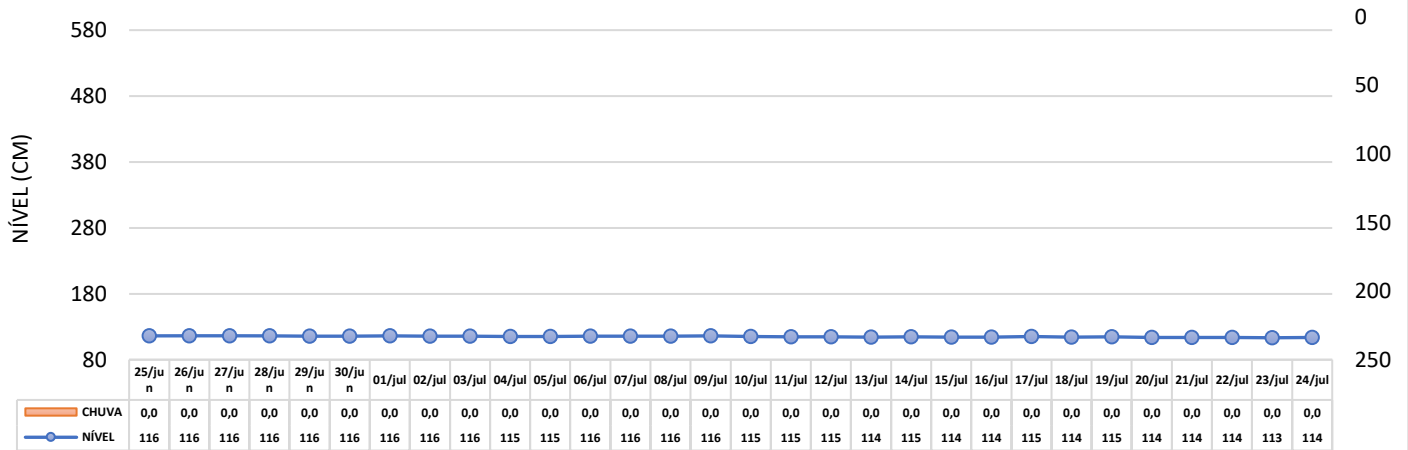
CÁCERES



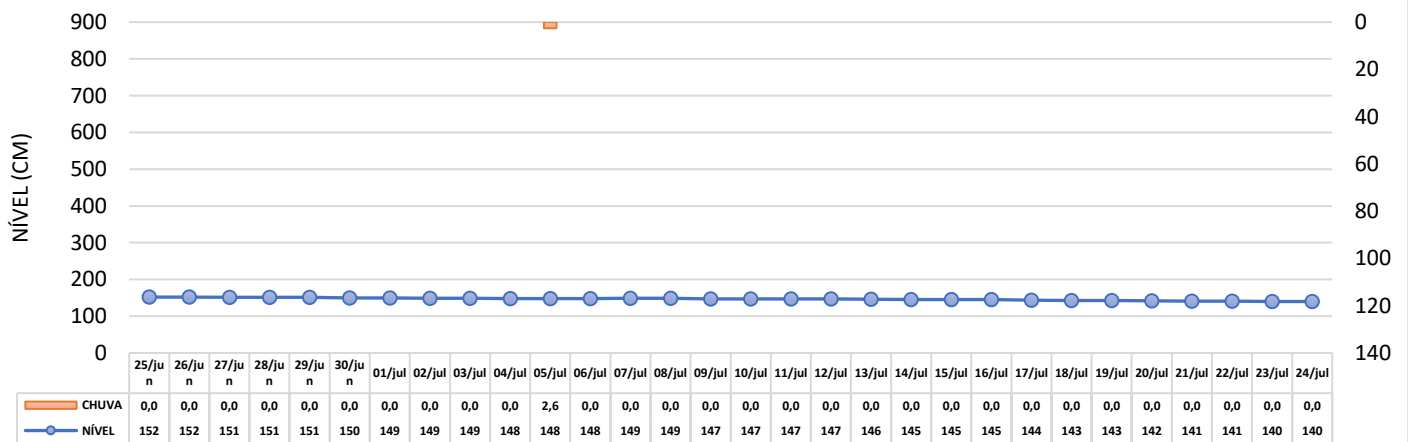
CUIABÁ



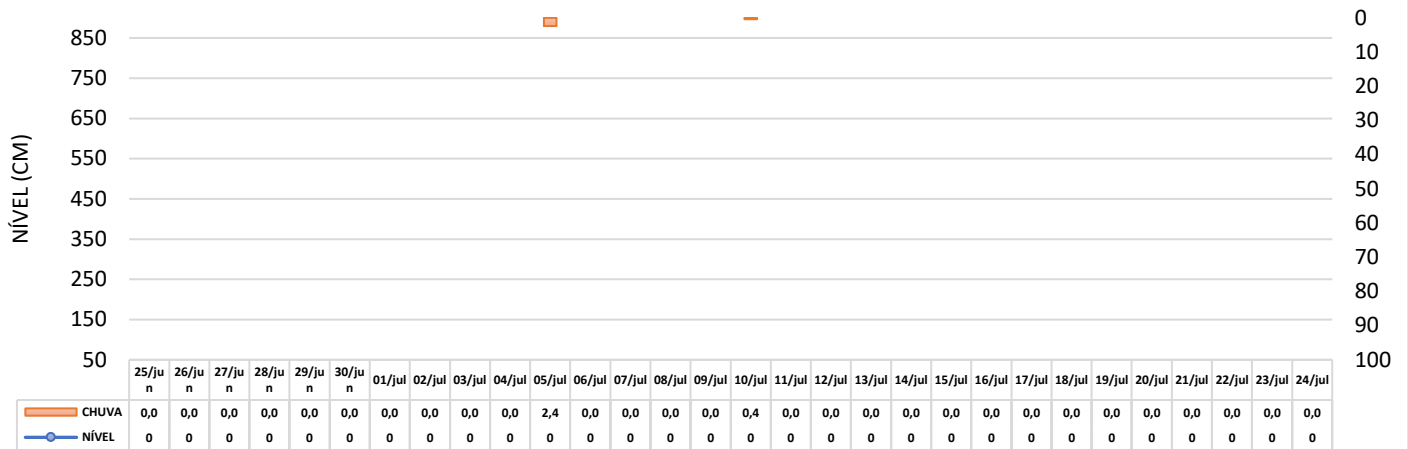
RIO COXIPÓ - AAB



RONDONÓPOLIS

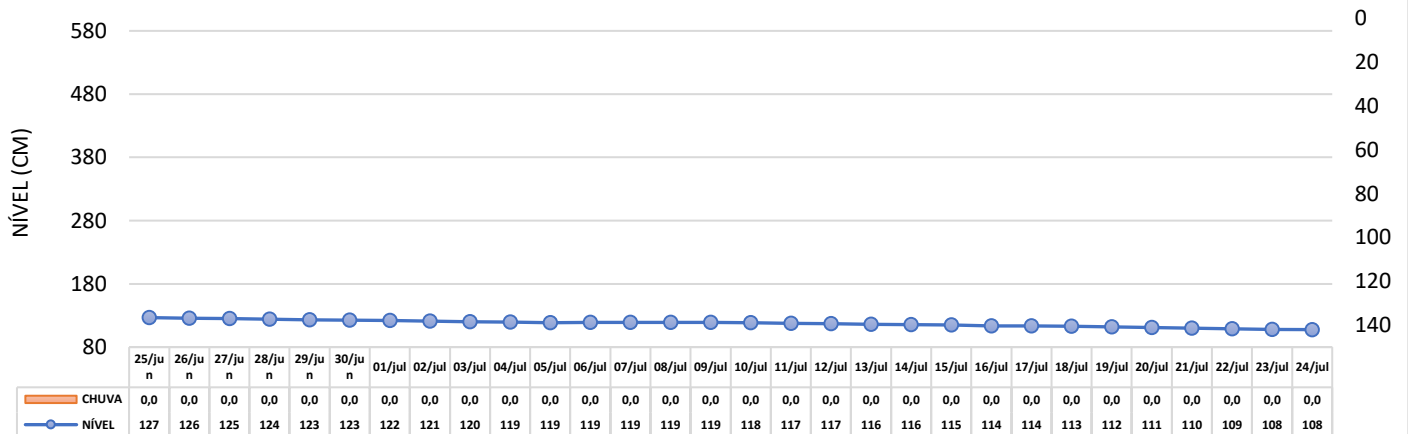


SANTO ANTÔNIO DO LEVERGER

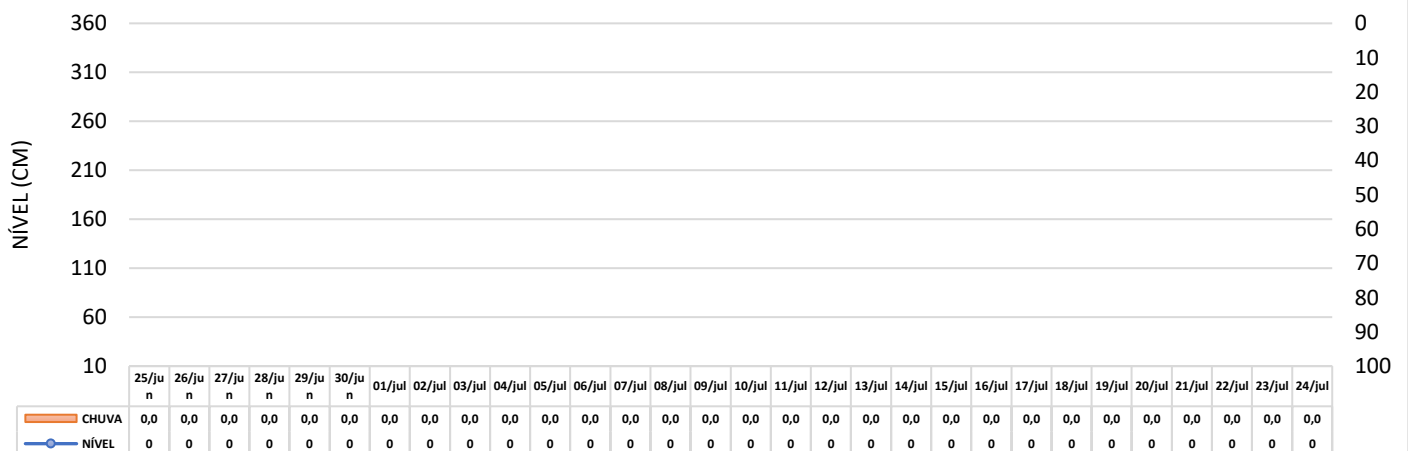


BACIA TOCANTINS ARAGUAIA

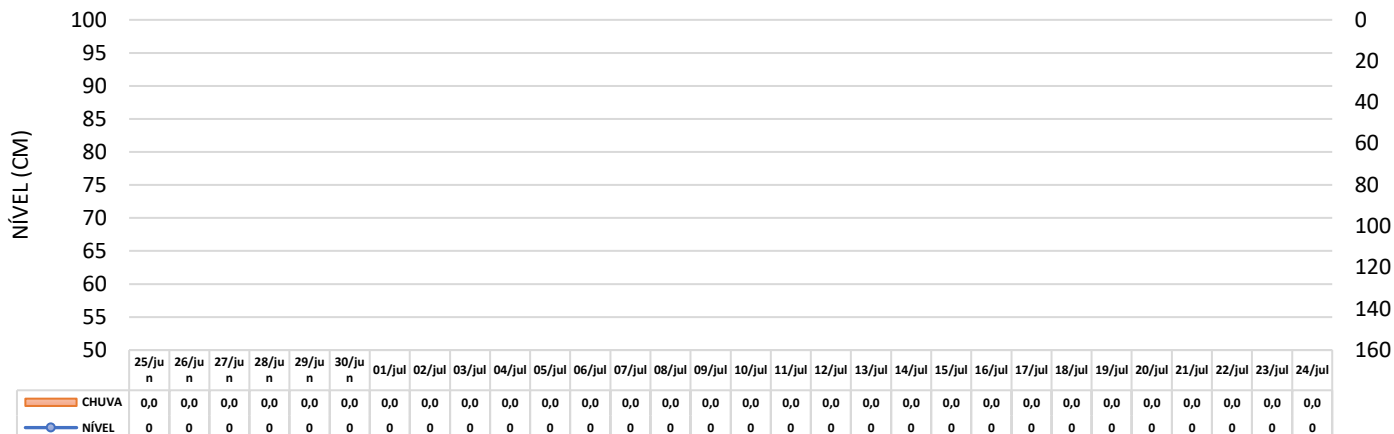
BARRA DO GARÇAS



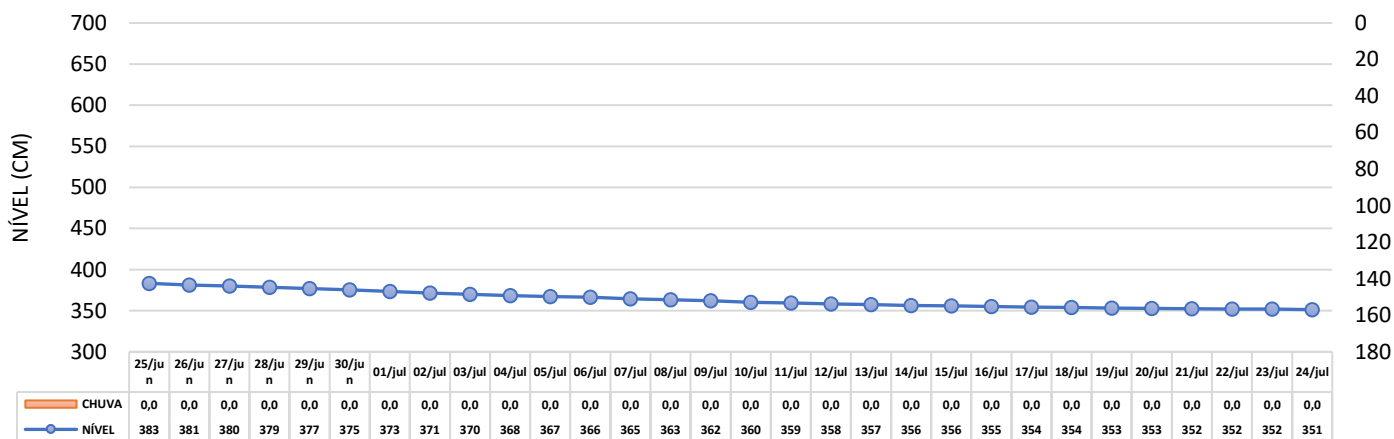
EMASA



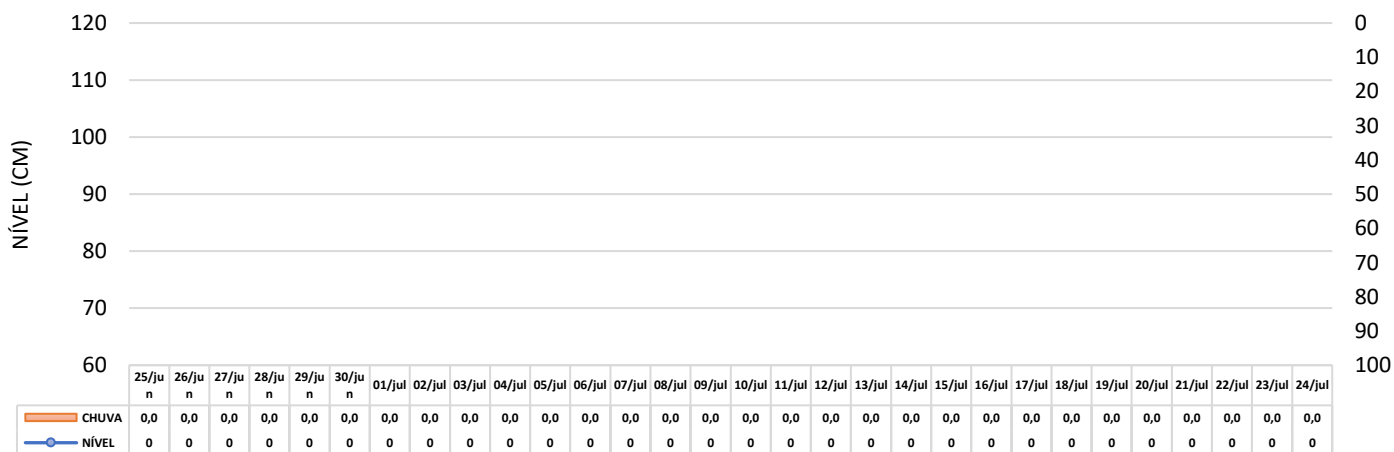
TESOURO



SÃO FÉLIX DO ARAGUAIA

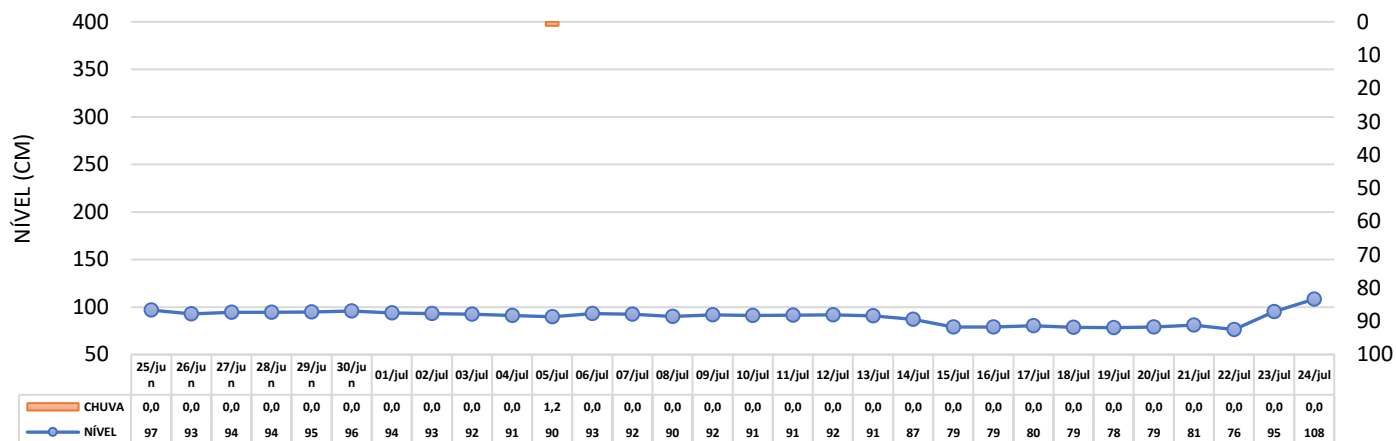


NOVA XAVANTINA

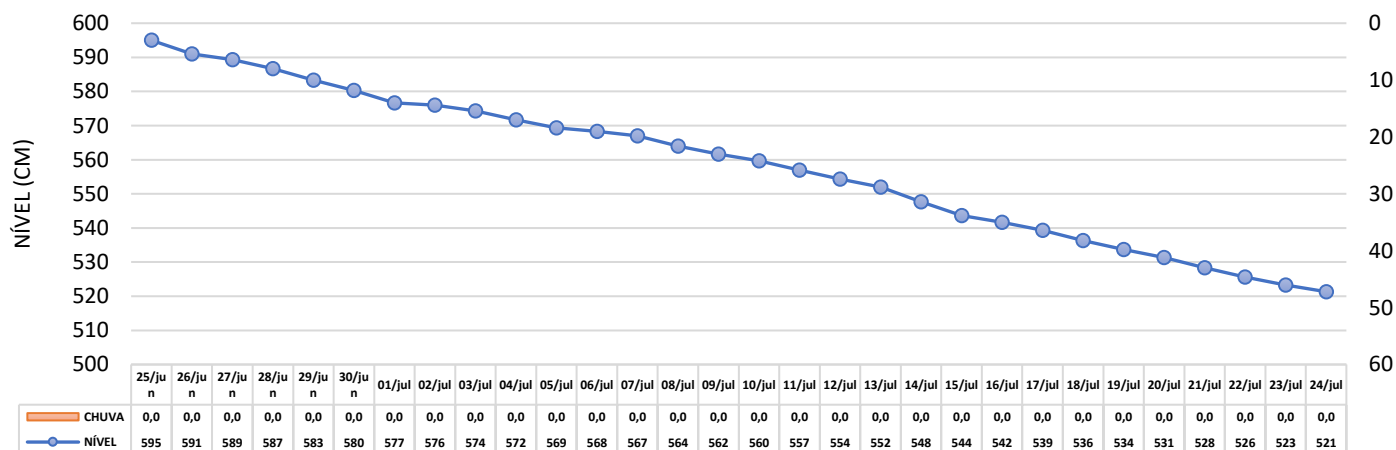


BACIA AMAZÔNICA

PONTES E LACERDA



PEIXOTO DE AZEVEDO



SURH – SUPERINTENDÊNCIA DE RECURSOS HÍDRICOS
 COH – COORDENADORIA DE ORDENAMENTO HÍDRICO
 SALA DE SITUAÇÃO – ANA / SEMA MT

Fontes: Agência Nacional de Águas (ANA, 2019) / SEMA MT (2019) / CPTEC/INPE (2019) / INMET (2019)

Fone: (65) 3645-4960