

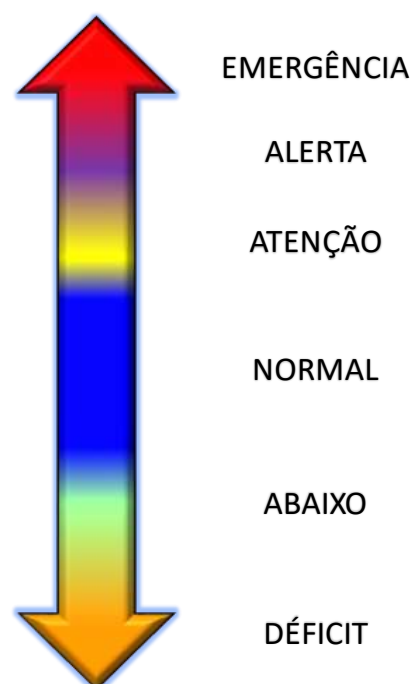
NÍVEIS DOS RIOS NAS BACIAS DO PARAGUAI, TOCANTINS ARAGUAIA E AMAZÔNICA

LOCAL	DATA	ALTURA	SITUAÇÃO
B. DE MELGAÇO	24/fev	560	ATENÇÃO
	25/fev	578	ATENÇÃO
	26/fev	585	ATENÇÃO
B. DO BUGRES	24/fev	438	NORMAL
	25/fev	467	ATENÇÃO
	26/fev	477	ATENÇÃO
CÁCERES	24/fev	353	NORMAL
	25/fev	356	NORMAL
	26/fev	360	NORMAL
CUIABÁ	24/fev	392	NORMAL
	25/fev	395	NORMAL
	26/fev	0	DÉFICIT
RIO COXIPÓ AABB	24/fev	214	NORMAL
	25/fev	184	NORMAL
	26/fev	166	NORMAL
RONDONÓPOLIS	24/fev	314	NORMAL
	25/fev	276	NORMAL
	26/fev	268	NORMAL
S.A.LEVERGER	24/fev	731	NORMAL
	25/fev	718	NORMAL
	26/fev	667	NORMAL
BARRA DO GARÇAS	24/fev	451	NORMAL
	25/fev	368	NORMAL
	26/fev	314	NORMAL
EMASA	24/fev	284	NORMAL
	25/fev	221	NORMAL
	26/fev	185	NORMAL
TESOURO	24/fev	104	NORMAL
	25/fev	88	NORMAL
	26/fev	101	NORMAL
S.F.ARAGUAIA	24/fev	529	NORMAL
	25/fev	533	NORMAL
	26/fev	538	NORMAL
NOVA XAVANTINA	24/fev	202	NORMAL
	25/fev	195	NORMAL
	26/fev	180	NORMAL
PONTES E LACERDA	24/fev	244	NORMAL
	25/fev	215	NORMAL
	26/fev	219	NORMAL
PEIXOTO DE AZEVEDO	24/fev	1009	NORMAL
	25/fev	1016	NORMAL
	26/fev	1025	NORMAL



A tabela demonstra os níveis (em centímetros) dos rios monitorados (Cuiabá, Paraguai, Vermelho; Araguaia, Garças, Mortes; Guaporé e Peixoto), todos os dados de nível se referem às **07:00 h** do dia de hoje, de ontem e anteontem.

Estações de Cuiabá está com problema no dado de nível de hoje.



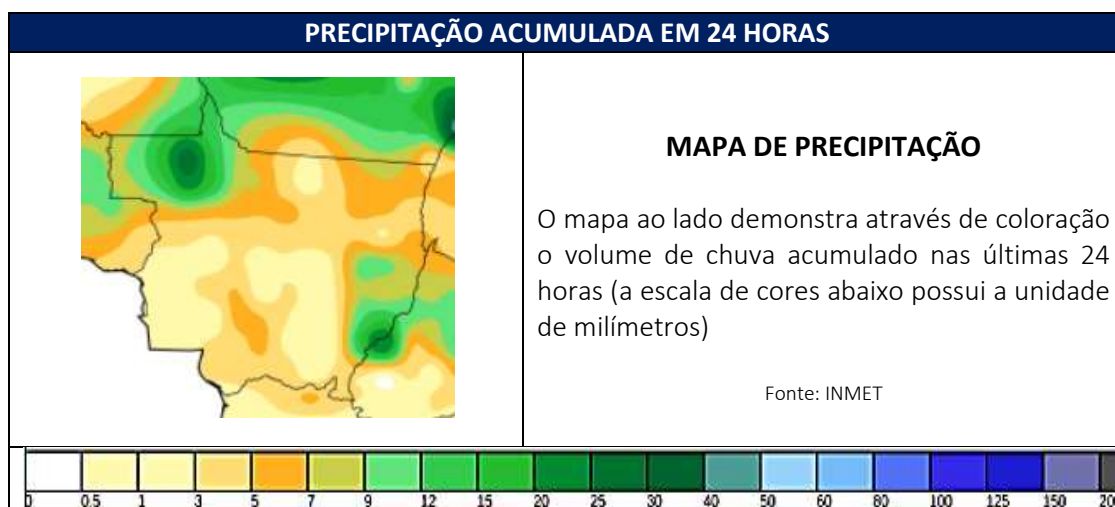
CHUVAS NAS BACIAS DO PARAGUAI, TOCANTINS ARAGUAIA E AMAZÔNICA

A tabela demonstra os volumes de chuvas nas últimas horas (em milímetros), na Bacia do Paraguai, Tocantins Araguaia e Amazônica, tendo como ponto de cálculo às 09:00 h do dia de hoje.

BACIA	LOCAL	09:00	4 h	8 h	12 h	24 h	96 h
Paraguai	BARÃO DE MELGAÇO	0	0	0	0	0	7,4
	BARRA DO BUGRES	0	0	0	0	0	19
	CÁCERES	0	0	0,4	0,4	0,4	1
	CUIABÁ	0	0	0	0	0	46,2
	RIO COXIPÓ AABB	0	0	0	0	4,8	9,8
	RONDONÓPOLIS	8,2	0	8,2	8,2	8,2	11,8
	S.A.LEVERGER	0	0	0,2	3,6	3,8	7,4

BACIA	LOCAL	09:00	4 h	8 h	12 h	24 h	96 h
T.Araguaia	BARRA DO GARÇAS	3,6	0	7,2	7,2	7,4	45,2
	EMASA	2,6	0	3,4	3,4	3,4	29,6
	TESOURO	0	0	0	0	7	7
	S.F.ARAGUAIA	0	0	0	0,2	1,4	18
	N.XAVANTINA	0	0	0	0	0	30,2

BACIA	LOCAL	09:00	4 h	8 h	12 h	24 h	96 h
Amazônica	P.AZEVEDO	0	0	11,6	19,6	24,2	24,2
	P.LACERDA	0,6	0	1,4	3,4	14,8	50,2



PREVISÃO METEOROLÓGICA E UMIDADE RELATIVA DO AR

MUNICÍPIO	26-fev		27-fev		28-fev		UMIDADE (mín.)	Escala Umidade
	máx	mín	máx	mín	máx	mín		
BARÃO DE MELGAÇO	28	23	30	23	31	22	51%	> 30% - bom
BARRA DO BUGRES	31	23	29	22	30	22	54%	20% a 30% - atenção
CÁCERES	27	24	29	23	32	21	54%	12% a 20% - alerta
CUIABÁ	29	22	30	22	32	22	48%	< 12% - emergência
RONDONÓPOLIS	30	22	30	22	31	23	65%	
SANTO ANTONIO DO LEVERGER	29	23	31	22	31	22	49%	
MUNICÍPIO	26-fev		27-fev		28-fev		UMIDADE (mín.)	
BARRA DO GARÇAS	31	23	31	23	30	23	55%	
TESOURO	31	24	31	23	30	23	60%	
SÃO FÉLIX DO ARAGUAIA	30	22	31	20	29	21	57%	
NOVA XAVANTINA	32	23	32	23	31	23	59%	
MUNICÍPIO	26-fev		27-fev		28-fev		UMIDADE (mín.)	
PONTES E LACERDA	31	23	29	23	32	22	57%	
PEIXOTO DE AZEVEDO	29	22	31	21	31	22	61%	

FONTE: CPTEC/INPE/INMET/CLIMATEMPO

AVISO METEOROLÓGICO PARA O DIA DE HOJE

A tabela abaixo demonstra a possibilidade de ocorrência meteorológica dentro do Estado de Mato Grosso, juntamente com a área de abrangência do evento dentro do estado de Mato Grosso.

NÃO HÁ AVISO METEOROLÓGICO PARA HOJE

AVISO DE		
GRAU DE SEVERIDADE		
EVENTO		
INÍCIO		
FIM		
INSTITUIÇÃO		
RISCO POTENCIAL		
ÁREA AFETADA		

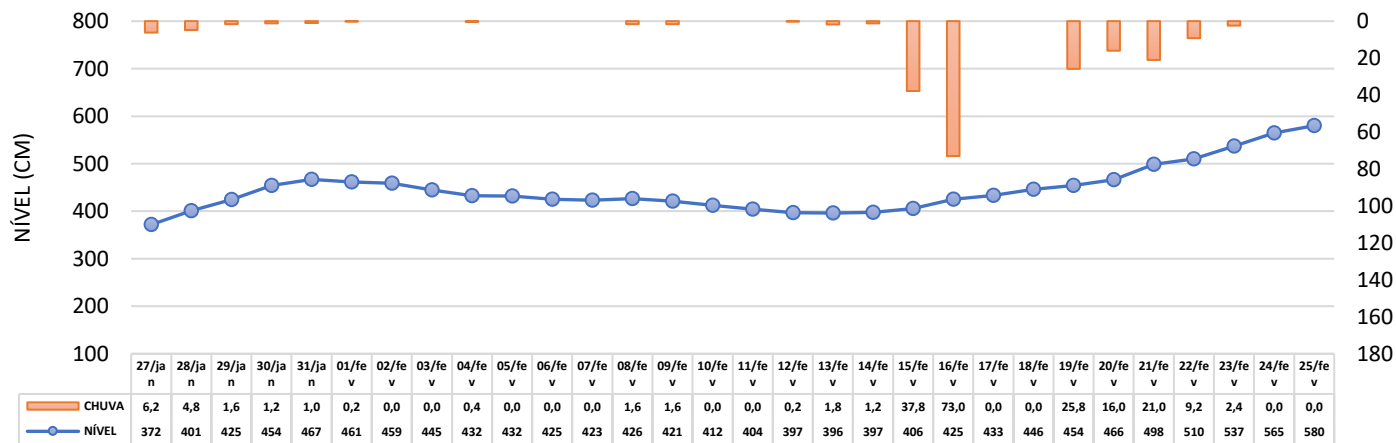


GRÁFICOS HIDROLÓGICOS DE CADA ESTAÇÃO DE MONITORAMENTO

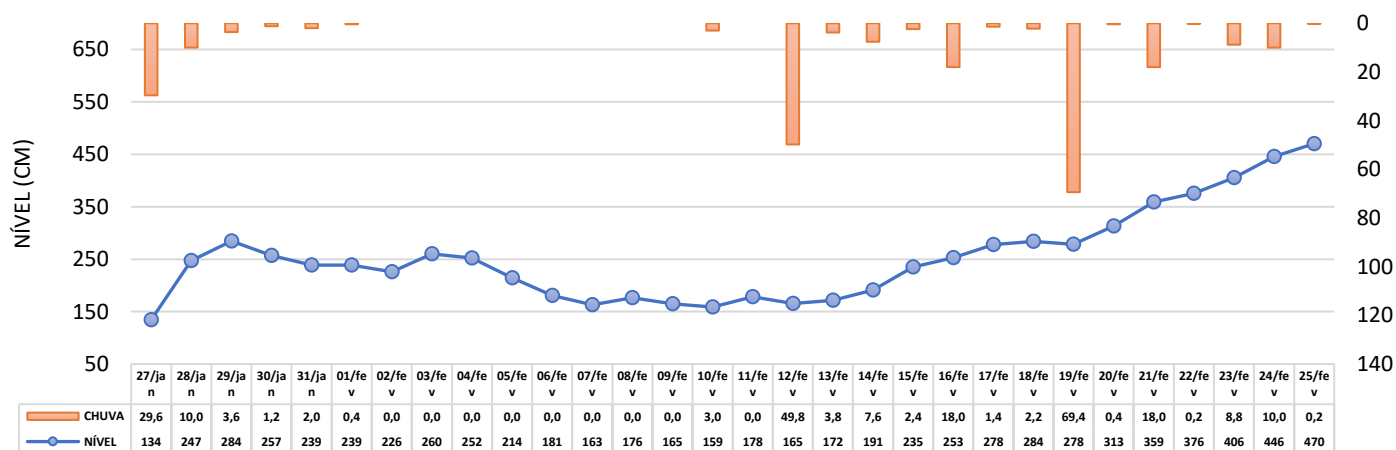
Os gráficos ilustram as chuvas registradas e os níveis dos rios (valor médio) nos últimos 30 dias corridos, através de eixo de nível, chuva e data.

BACIA DO PARAGUAI

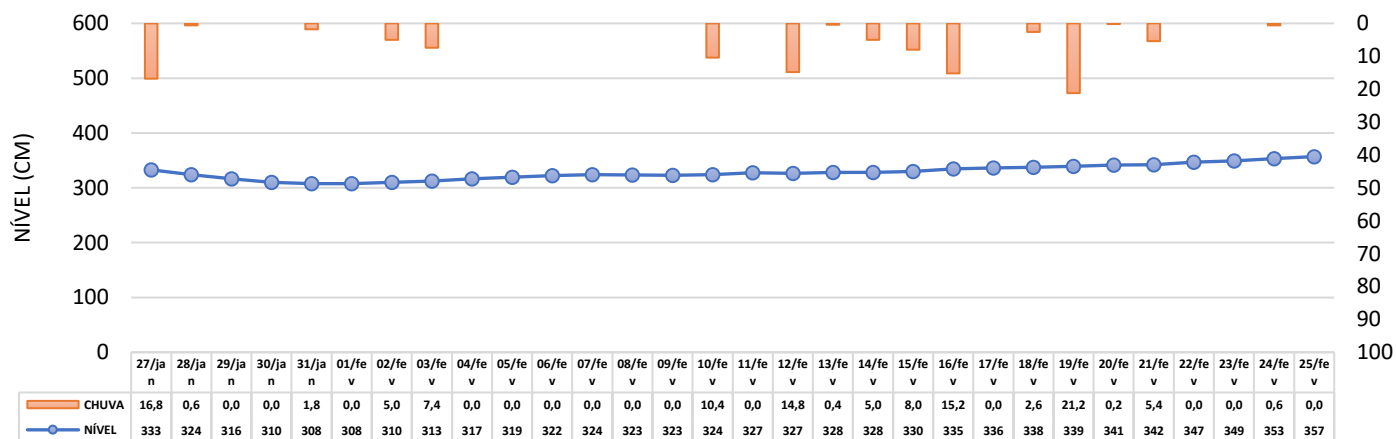
BARÃO DE MELGAÇO



BARRA DO BUGRES



CÁCERES



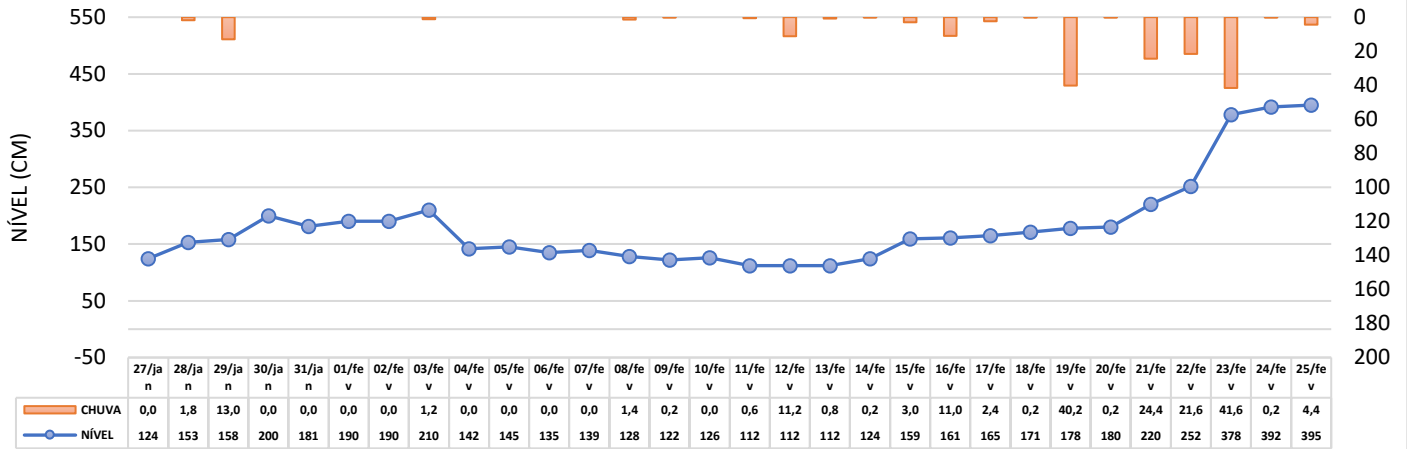
BOLETIM DE MONITORAMENTO DIÁRIO



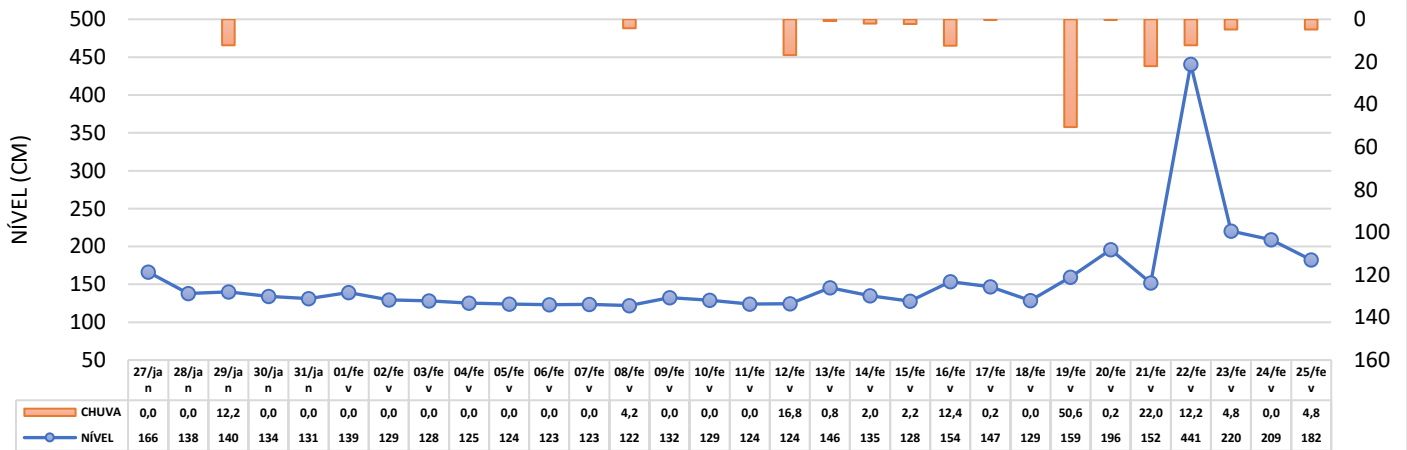
terça-feira, 26 de fevereiro de 2019

Edição – 38/2019

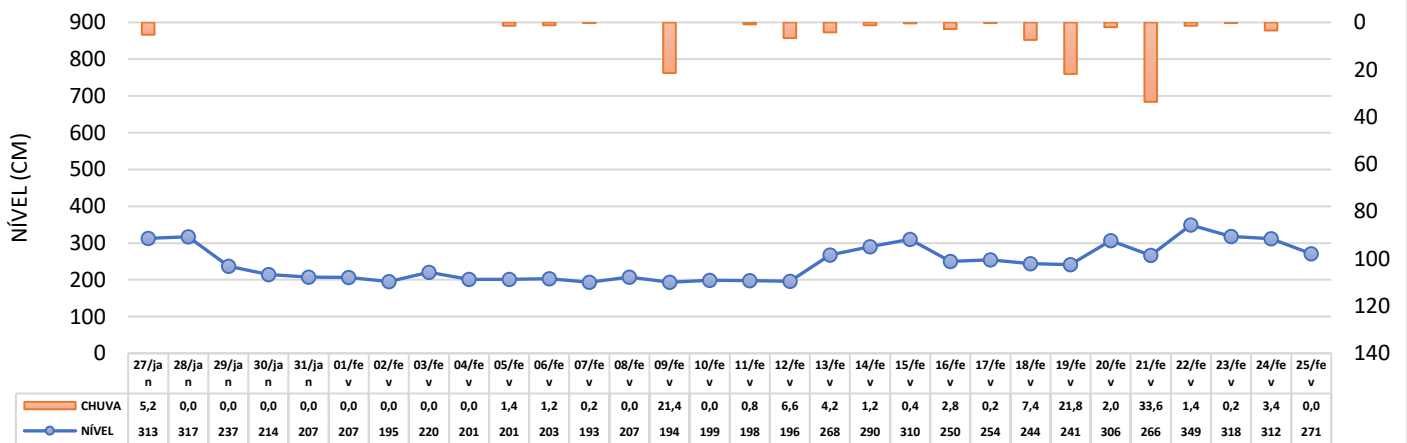
CUIABÁ



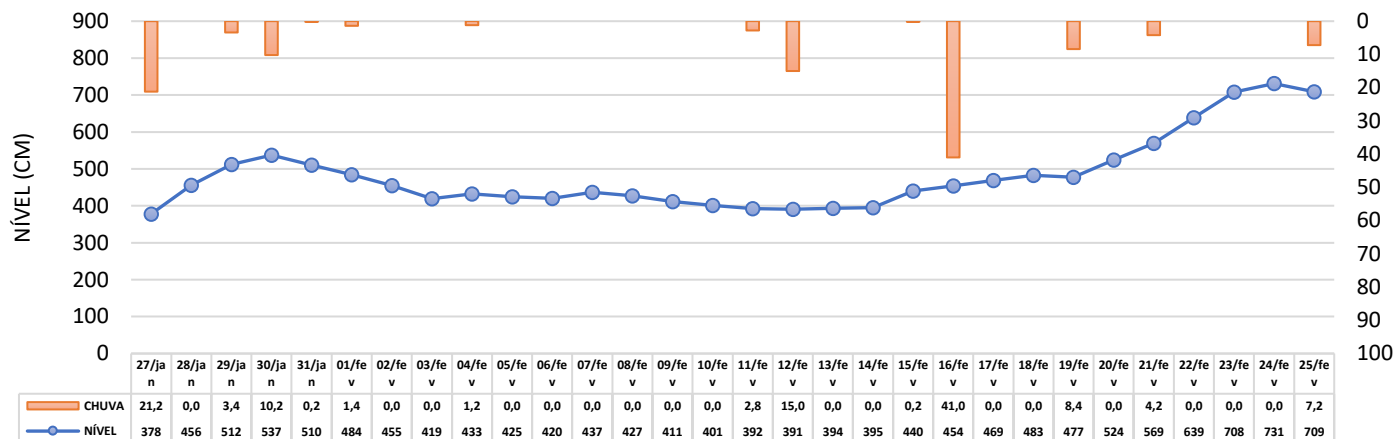
RIO COXIPÓ - AABB



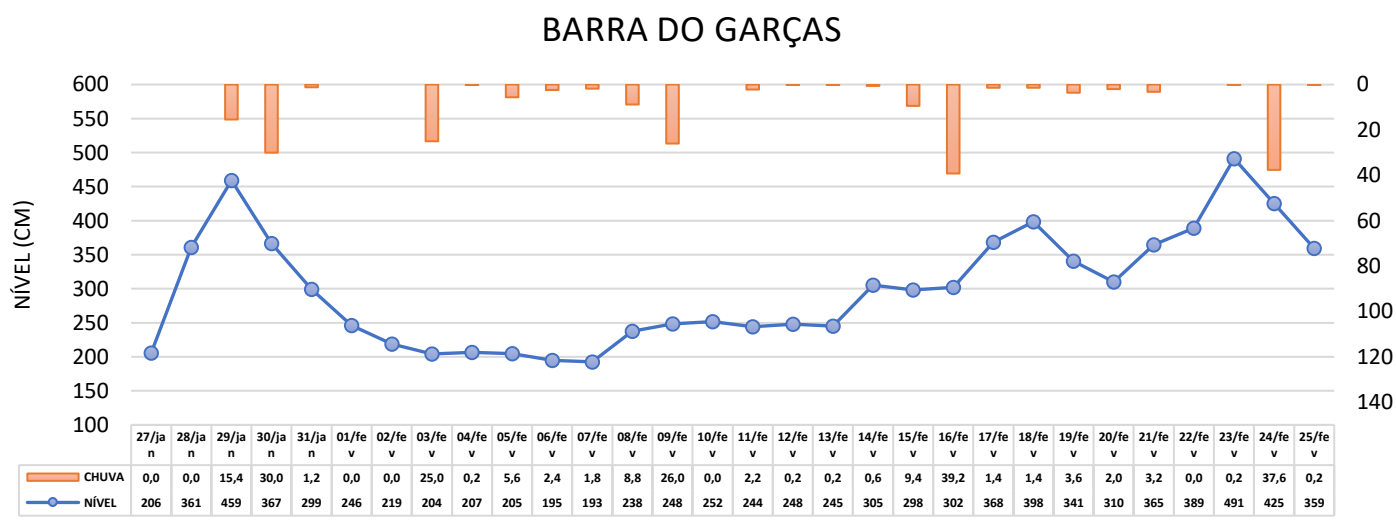
RONDONÓPOLIS



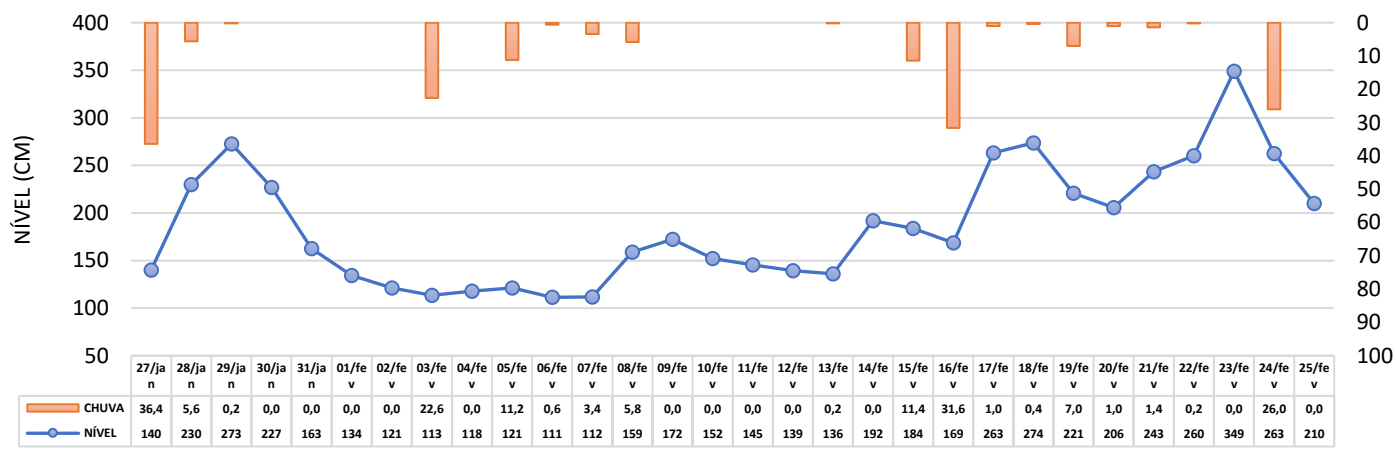
SANTO ANTÔNIO DO LEVERGER



BACIA TOCANTINS ARAGUAIA



EMASA



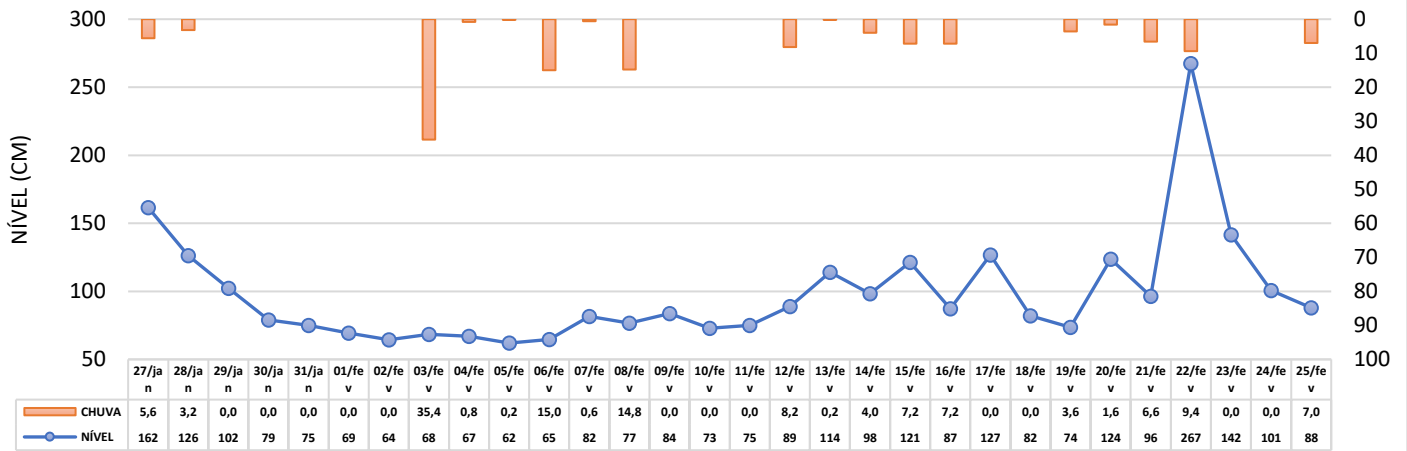
BOLETIM DE MONITORAMENTO DIÁRIO



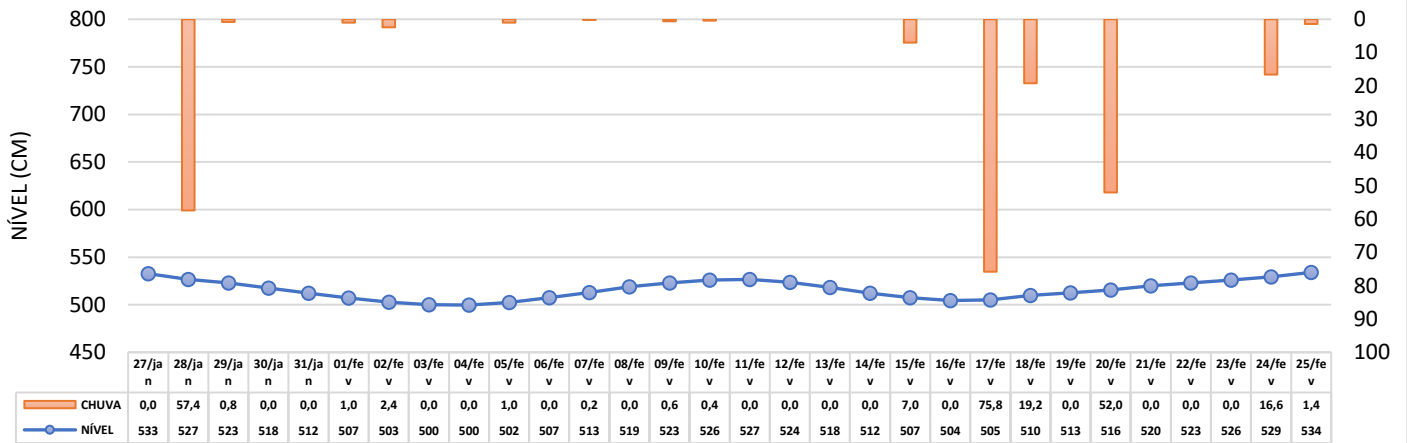
terça-feira, 26 de fevereiro de 2019

Edição – 38/2019

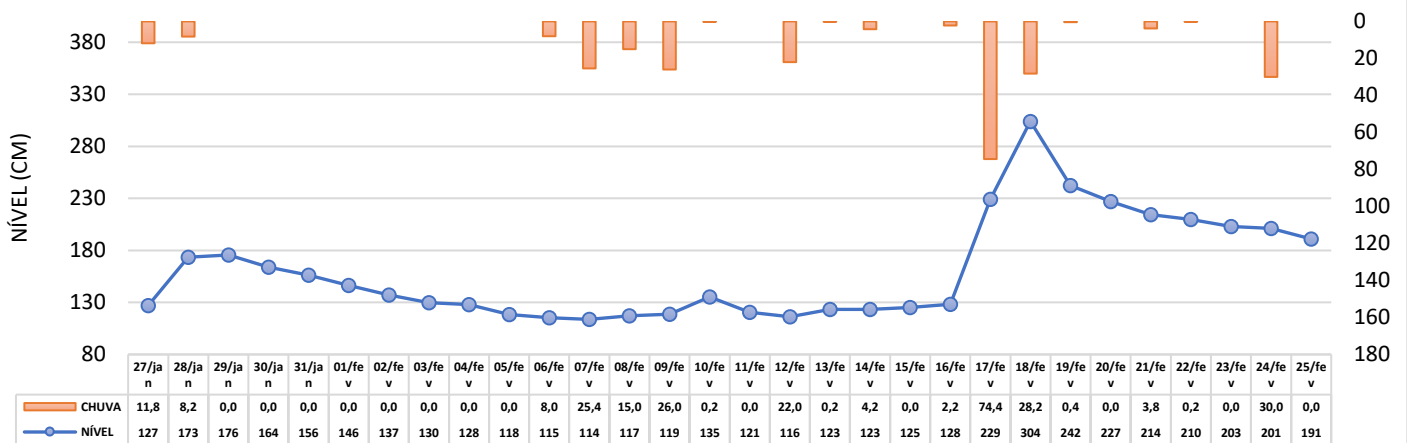
TESOURO



SÃO FÉLIX DO ARAGUAIA

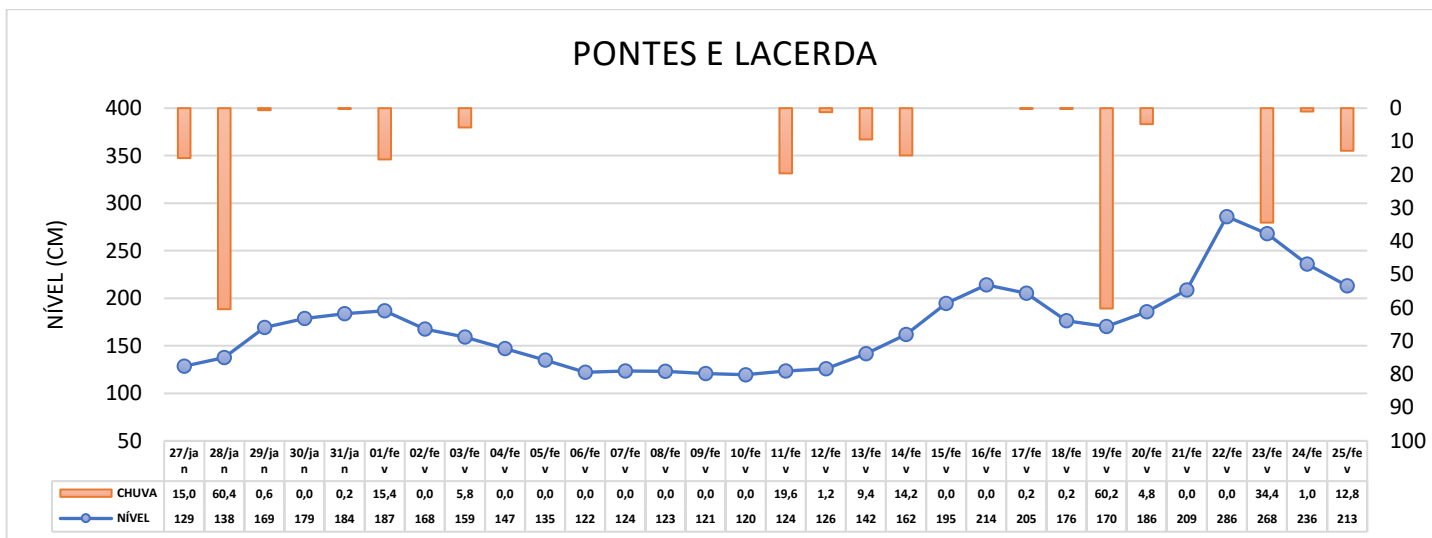


NOVA XAVANTINA

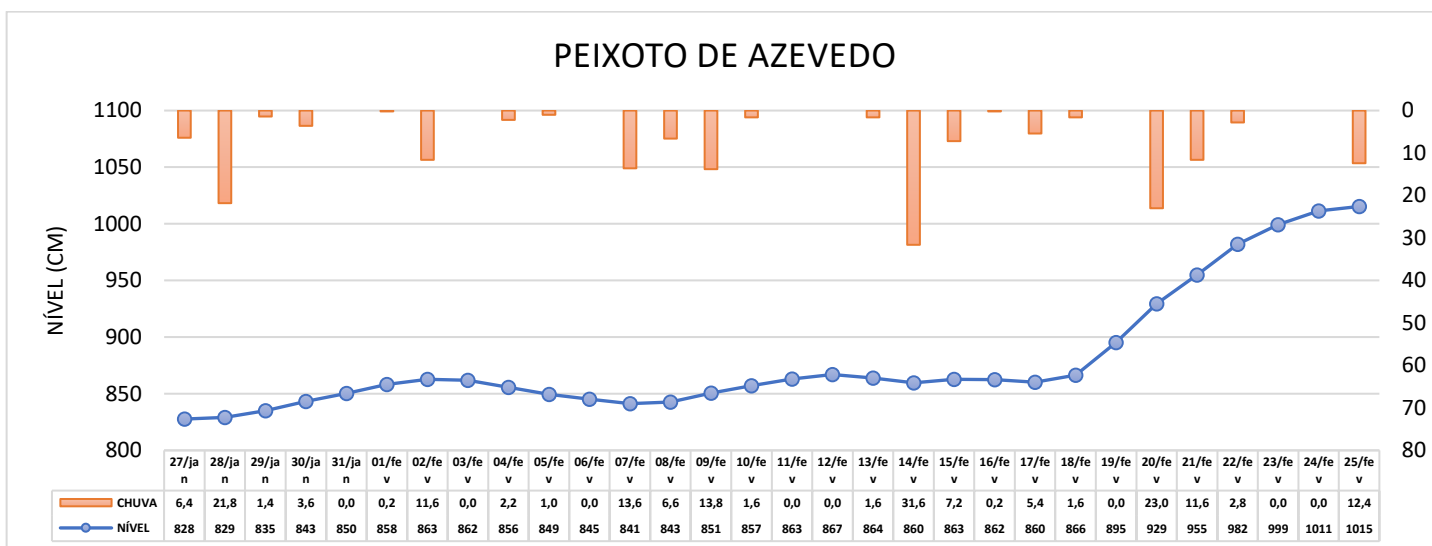


BACIA AMAZÔNICA

PONTES E LACERDA



PEIXOTO DE AZEVEDO



SURH – SUPERINTENDÊNCIA DE RECURSOS HÍDRICOS

COH – COORDENADORIA DE ORDENAMENTO HÍDRICO

SALA DE SITUAÇÃO – ANA / SEMA MT

Fonte: Agência Nacional de Águas (ANA, 2019) / SEMA MT (2019) / CPTEC/INPE (2019) / INMET (2019)

Fone: (65) 3645-4960