

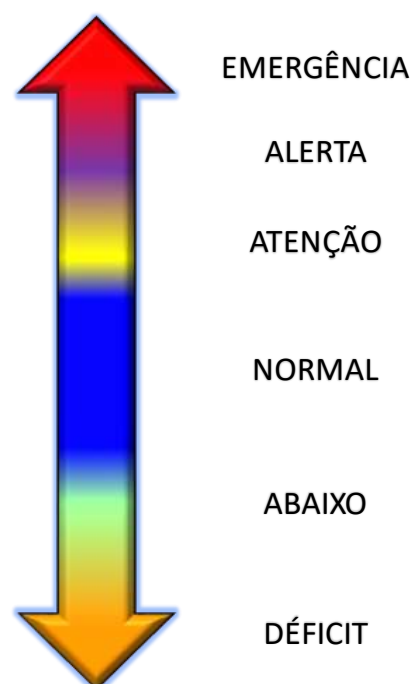
NÍVEIS DOS RIOS NAS BACIAS DO PARAGUAI, TOCANTINS ARAGUAIA E AMAZÔNICA

LOCAL	DATA	ALTURA	SITUAÇÃO
B. DE MELGAÇO	27/fev	587	ATENÇÃO
	28/fev	584	ATENÇÃO
	01/mar	583	ATENÇÃO
B. DO BUGRES	27/fev	475	ATENÇÃO
	28/fev	465	ATENÇÃO
	01/mar	455	ATENÇÃO
CÁCERES	27/fev	369	NORMAL
	28/fev	369	NORMAL
	01/mar	373	NORMAL
CUIABÁ	27/fev	401	NORMAL
	28/fev	398	NORMAL
	01/mar	0	DÉFICIT
RIO COXIPÓ AABB	27/fev	161	NORMAL
	28/fev	188	NORMAL
	01/mar	168	NORMAL
RONDONÓPOLIS	27/fev	299	NORMAL
	28/fev	320	NORMAL
	01/mar	351	NORMAL
S.A.LEVERGER	27/fev	620	NORMAL
	28/fev	613	NORMAL
	01/mar	606	NORMAL
BARRA DO GARÇAS	27/fev	412	NORMAL
	28/fev	427	NORMAL
	01/mar	583	NORMAL
EMASA	27/fev	279	NORMAL
	28/fev	282	NORMAL
	01/mar	447	NORMAL
TESOURO	27/fev	205	NORMAL
	28/fev	200	NORMAL
	01/mar	290	NORMAL
S.F.ARAGUAIA	27/fev	544	NORMAL
	28/fev	550	NORMAL
	01/mar	557	NORMAL
NOVA XAVANTINA	27/fev	196	NORMAL
	28/fev	179	NORMAL
	01/mar	191	NORMAL
PONTES E LACERDA	27/fev	238	NORMAL
	28/fev	256	NORMAL
	01/mar	265	NORMAL
PEIXOTO DE AZEVEDO	27/fev	1048	NORMAL
	28/fev	1061	NORMAL
	01/mar	1070	NORMAL



A tabela demonstra os níveis (em centímetros) dos rios monitorados (Cuiabá, Paraguai, Vermelho; Araguaia, Garças, Mortes; Guaporé e Peixoto), todos os dados de nível se referem às **07:00 h** do dia de hoje, de ontem e anteontem.

Estações de Cuiabá e S.A.Leverger estão com problemas nos dados de nível de hoje.



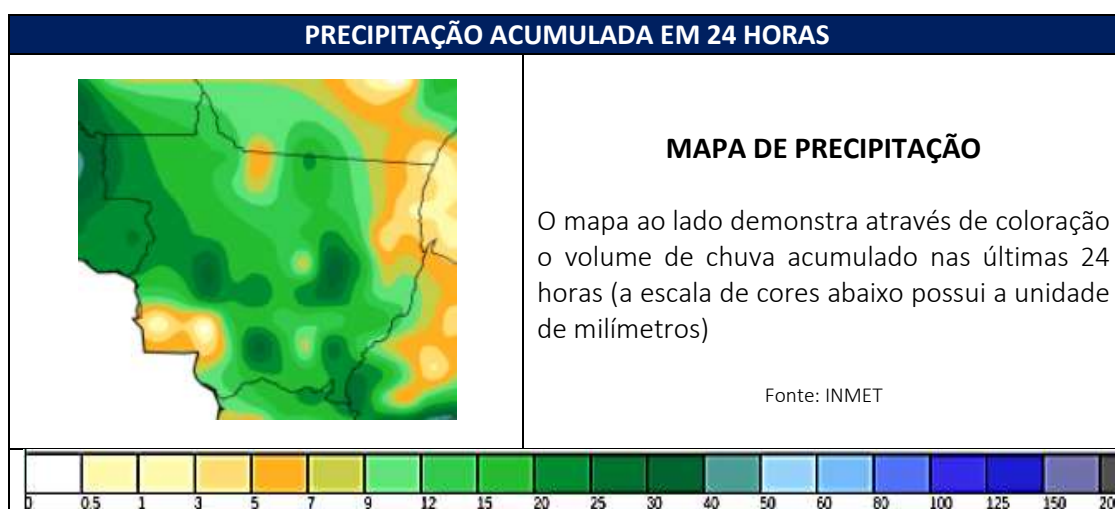
CHUVAS NAS BACIAS DO PARAGUAI, TOCANTINS ARAGUAIA E AMAZÔNICA

A tabela demonstra os volumes de chuvas nas últimas horas (em milímetros), na Bacia do Paraguai, Tocantins Araguaia e Amazônica, tendo como ponto de cálculo às 09:00 h do dia de hoje.

BACIA	LOCAL	09:00	4 h	8 h	12 h	24 h	96 h
Paraguai	BARÃO DE MELGAÇO	0	0	0	0	0,4	15,2
	BARRA DO BUGRES	0	0	0	0	0	53,8
	CÁCERES	0	0	0	0	0	32,6
	CUIABÁ	0	0	0	0	2,4	9
	RIO COXIPÓ AABB	0	0	0	0	2	19,8
	RONDONÓPOLIS	0	0	0	0	17,2	34,8
	S.A.LEVERGER	0	0	0	0	0	28,4

BACIA	LOCAL	09:00	4 h	8 h	12 h	24 h	96 h
T.Araguaia	BARRA DO GARÇAS	1,4	0	1,4	2,2	2,4	50,2
	EMASA	0,2	0	0,2	0,4	0,8	51,2
	TESOURO	0,2	0	2,8	3	5,4	99
	S.F.ARAGUAIA	0	0	0	0,6	1,8	3,4
	N.XAVANTINA	0,2	0	0,6	46,8	55	77,6

BACIA	LOCAL	09:00	4 h	8 h	12 h	24 h	96 h
Amazônica	P.AZEVEDO	0	0	0	0	0,2	47,4
	P.LACERDA	0	0	0	0	0	48,2



PREVISÃO METEOROLÓGICA E UMIDADE RELATIVA DO AR

MUNICÍPIO	1-mar		2-mar		3-mar		UMIDADE (mín.)	Escala Umidade
	máx	mín	máx	mín	máx	mín		
BARÃO DE MELGAÇO	31	23	31	22	28	22	55%	> 30% - bom
BARRA DO BUGRES	28	22	30	22	26	22	55%	20% a 30% - atenção
CÁCERES	30	23	32	23	30	23	55%	12% a 20% - alerta
CUIABÁ	29	21	31	21	26	23	52%	< 12% - emergência
RONDONÓPOLIS	30	22	30	22	28	23	62%	
SANTO ANTONIO DO LEVERGER	31	22	31	22	27	22	54%	
MUNICÍPIO	1-mar		2-mar		3-mar		UMIDADE (mín.)	
BARRA DO GARÇAS	29	24	30	22	24	22	56%	
TESOURO	30	24	31	23	27	23	63%	
SÃO FÉLIX DO ARAGUAIA	28	21	29	20	26	19	61%	
NOVA XAVANTINA	30	23	32	23	25	22	57%	
MUNICÍPIO	1-mar		2-mar		3-mar		UMIDADE (mín.)	
PONTES E LACERDA	30	22	31	22	30	22	61%	
PEIXOTO DE AZEVEDO	30	22	31	22	30	22	66%	

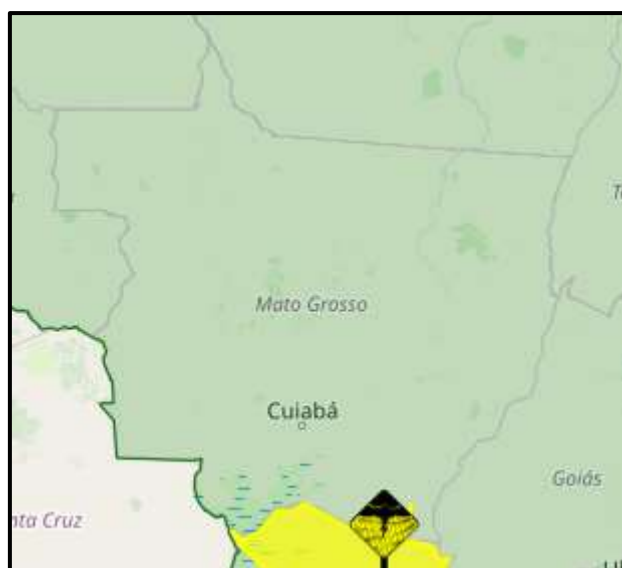
FONTE: CPTEC/INPE/INMET/CLIMATEMPO

AVISO METEOROLÓGICO PARA O DIA DE HOJE

A tabela abaixo demonstra a possibilidade de ocorrência meteorológica dentro do Estado de Mato Grosso, juntamente com a área de abrangência do evento dentro do estado de Mato Grosso.

NÃO HÁ AVISO METEOROLÓGICO PARA HOJE

AVISO DE		
GRAU DE SEVERIDADE		
EVENTO		
INÍCIO		
FIM		
INSTITUIÇÃO		
RISCO POTENCIAL		
ÁREA AFETADA		

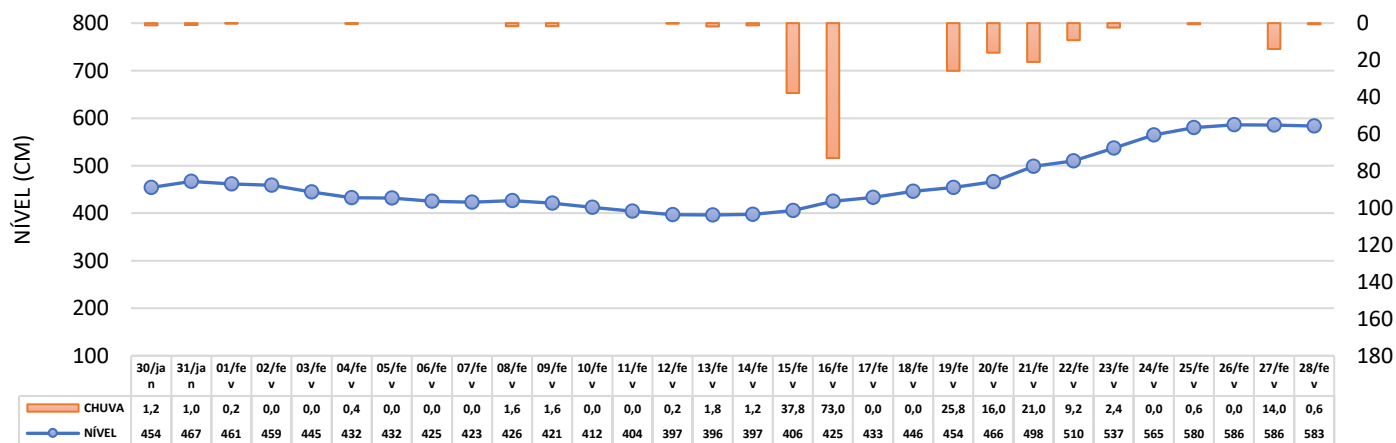


GRÁFICOS HIDROLÓGICOS DE CADA ESTAÇÃO DE MONITORAMENTO

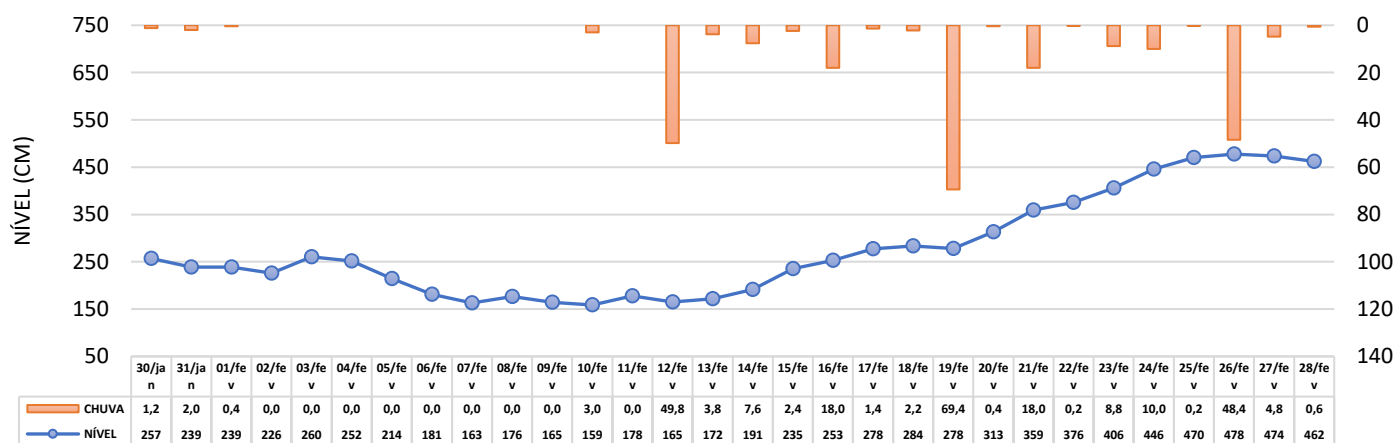
Os gráficos ilustram as chuvas registradas e os níveis dos rios (valor médio) nos últimos 30 dias corridos, através de eixo de nível, chuva e data.

BACIA DO PARAGUAI

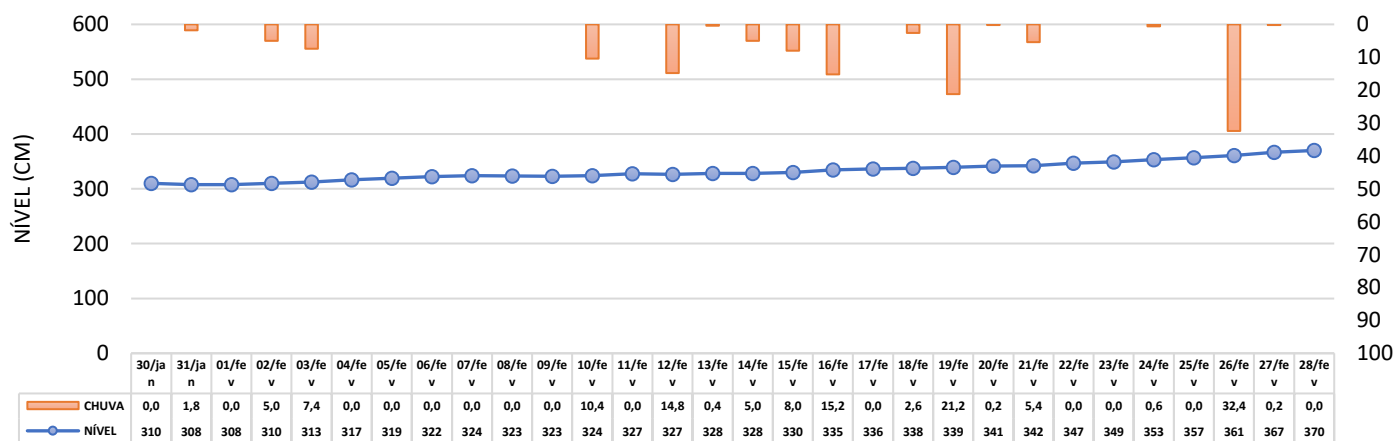
BARÃO DE MELGAÇO



BARRA DO BUGRES



CÁCERES



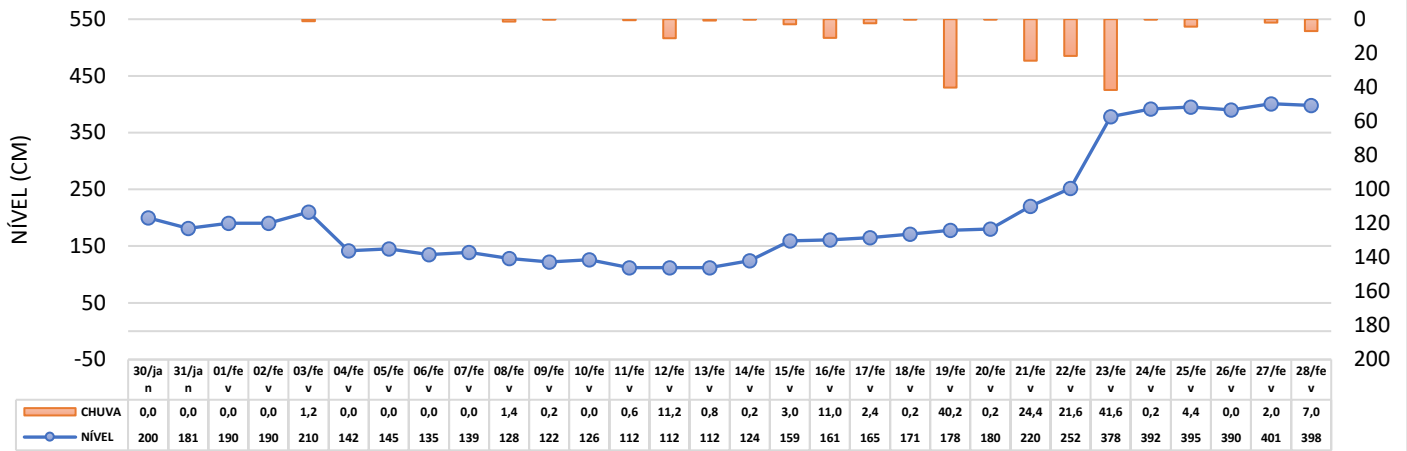
BOLETIM DE MONITORAMENTO DIÁRIO



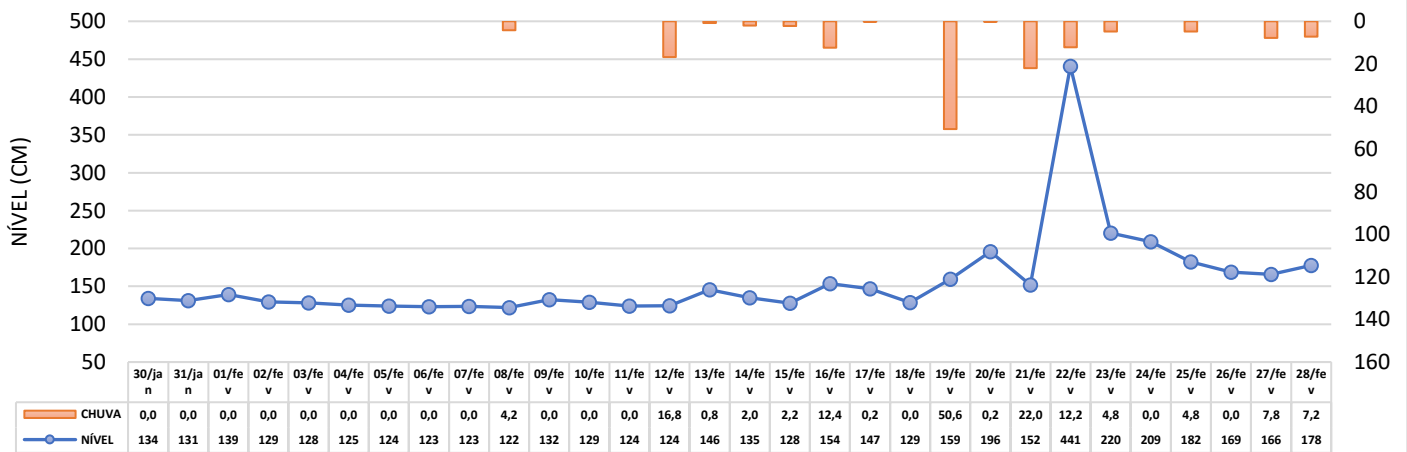
sexta-feira, 1 de março de 2019

Edição – 41/2019

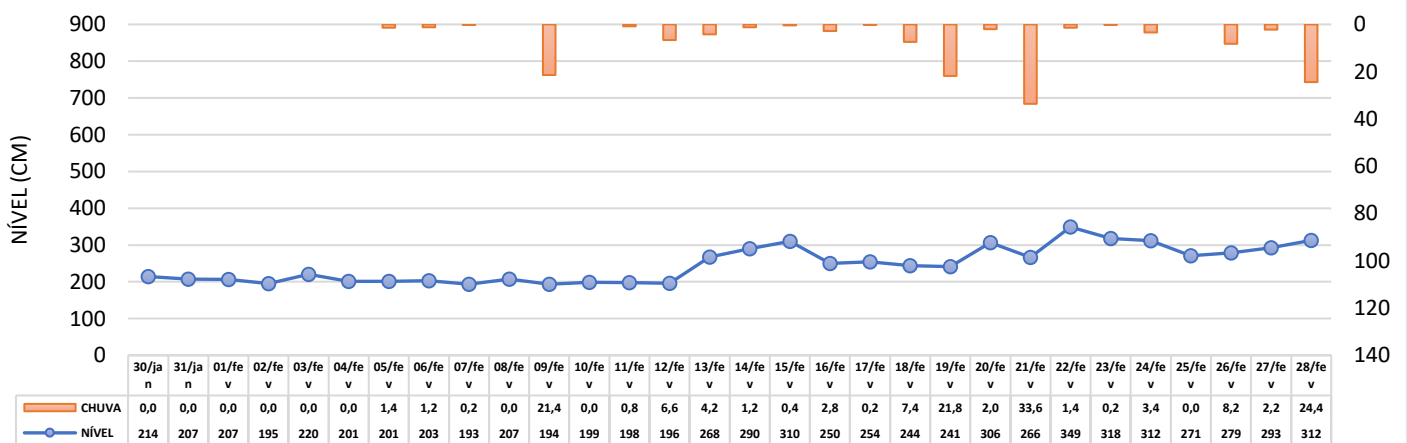
CUIABÁ



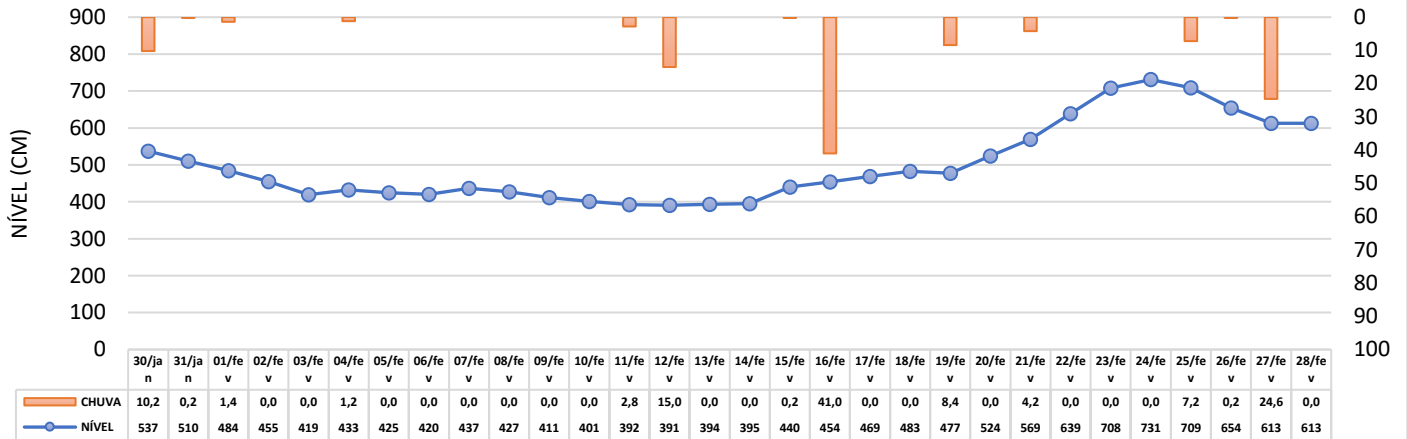
RIO COXIPÓ - AABB



RONDONÓPOLIS

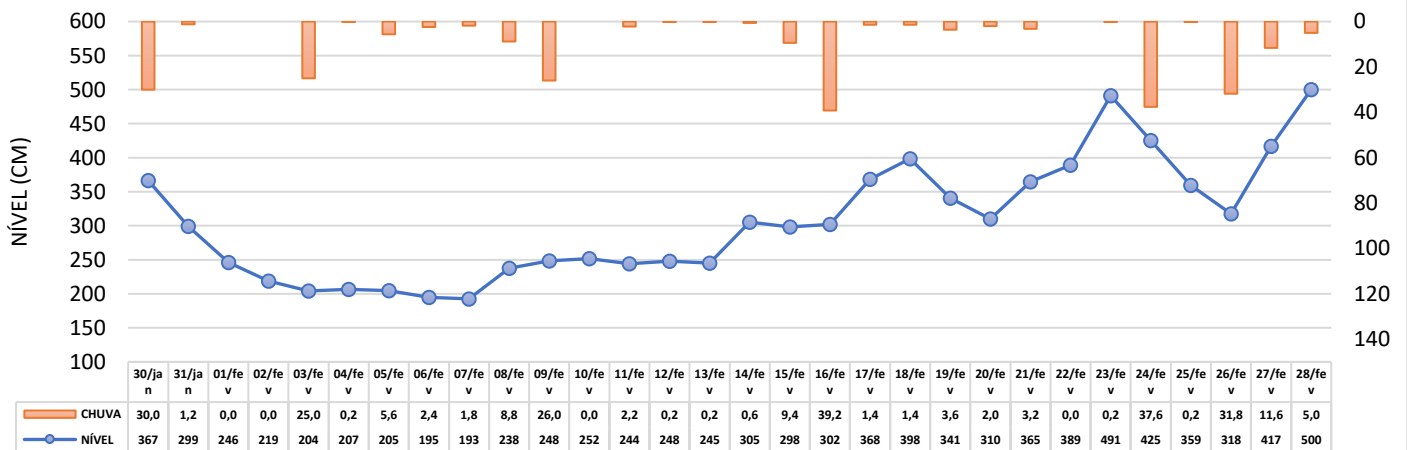


SANTO ANTÔNIO DO LEVERGER

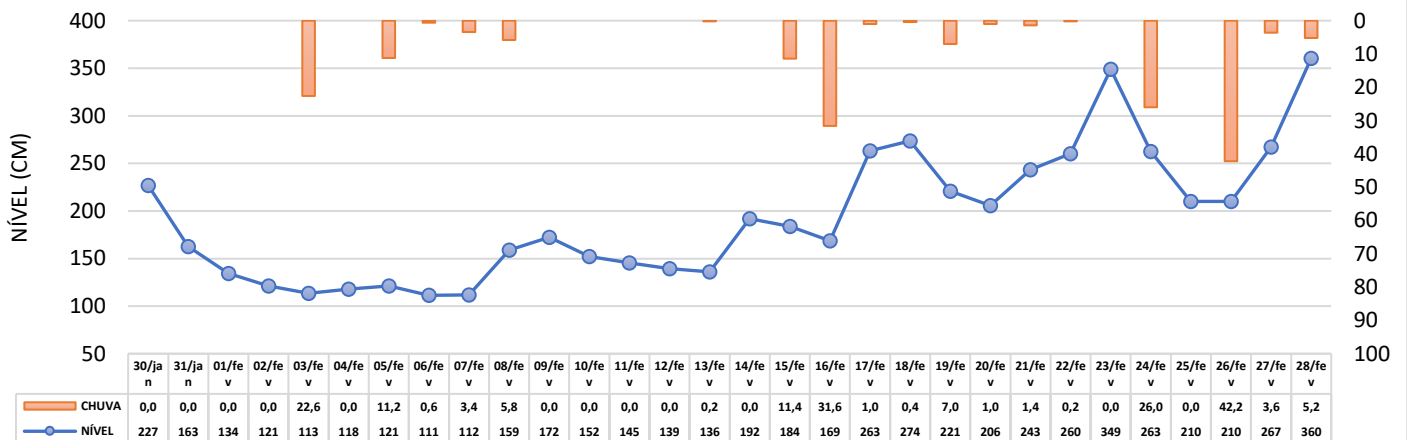


BACIA TOCANTINS ARAGUAIA

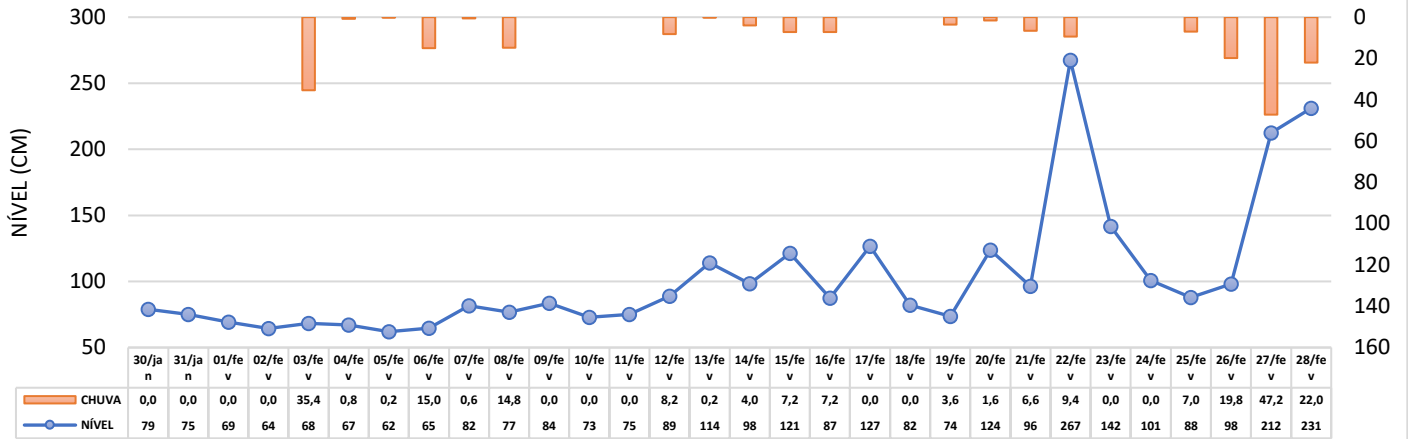
BARRA DO GARÇAS



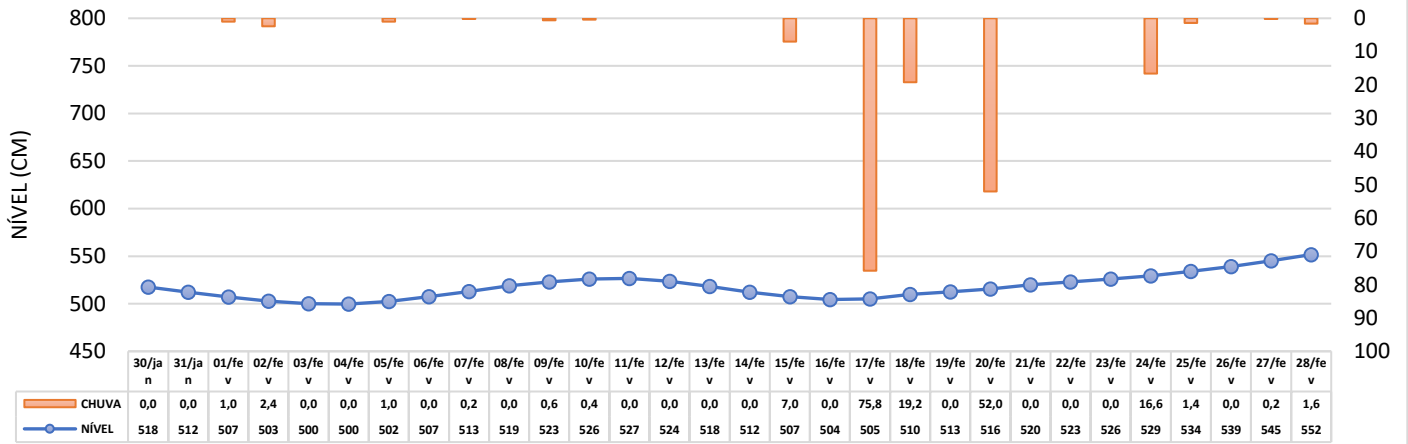
EMASA



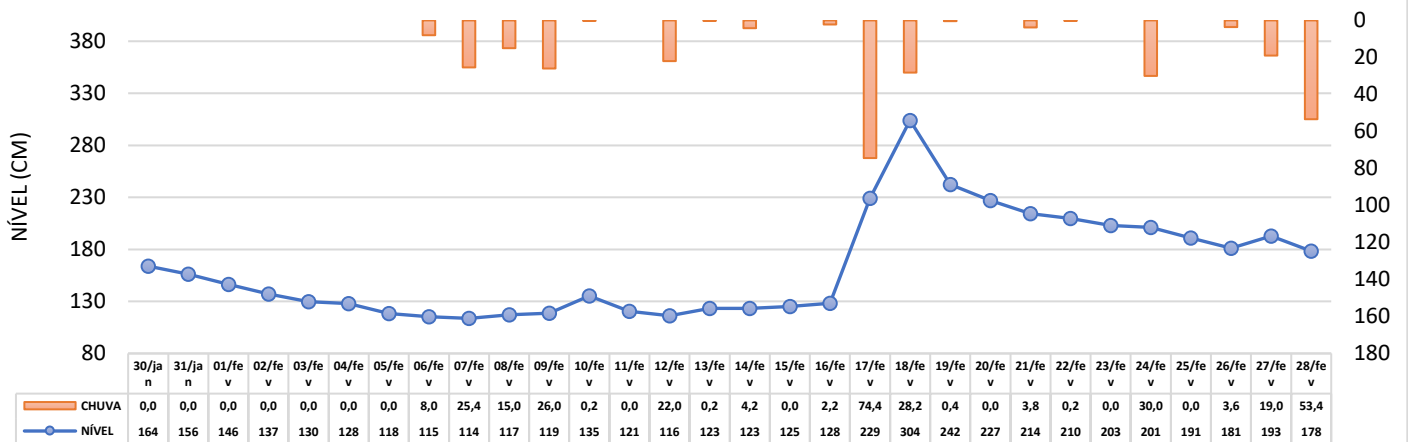
TESOURO



SÃO FÉLIX DO ARAGUAIA

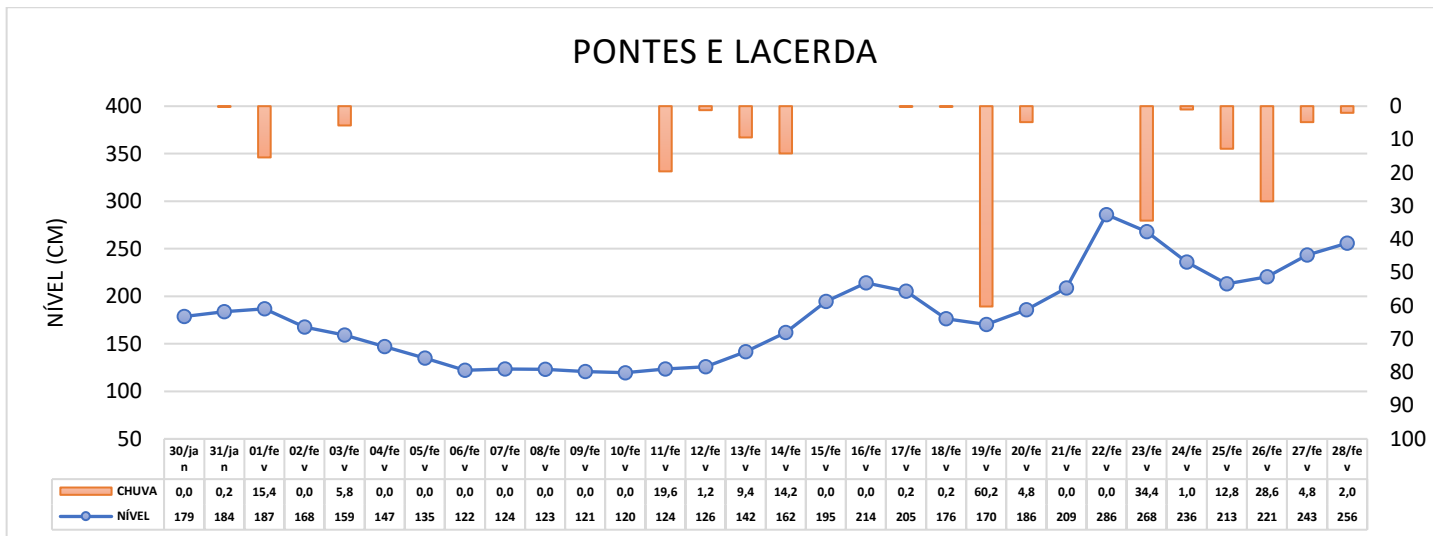


NOVA XAVANTINA

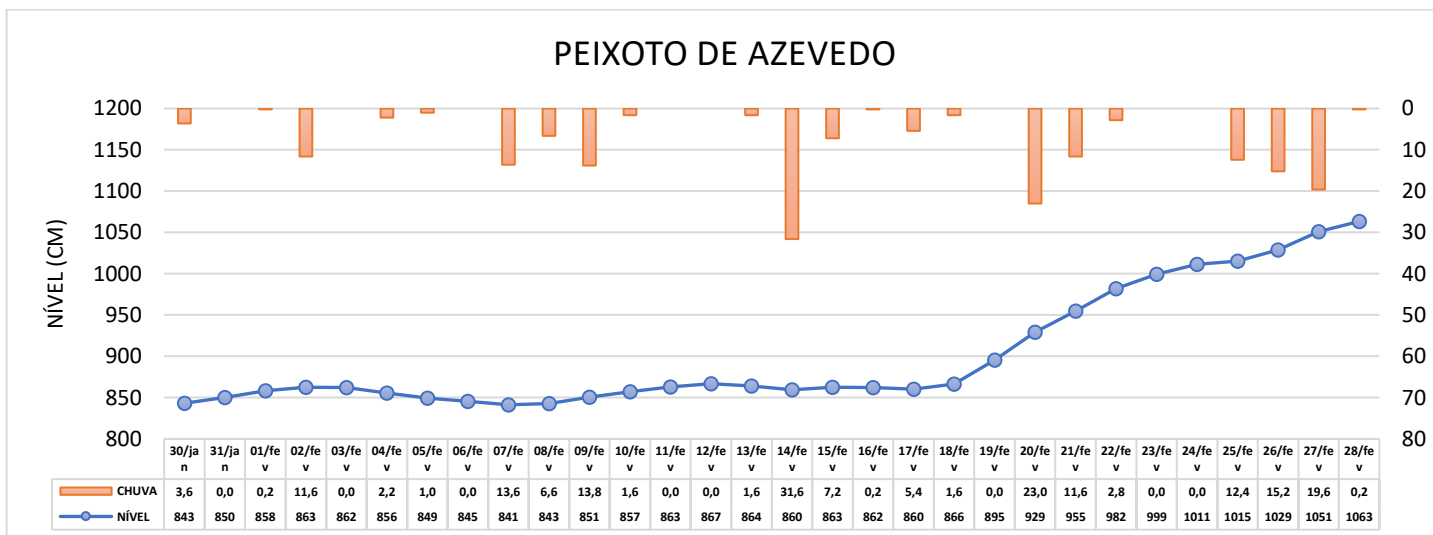


BACIA AMAZÔNICA

PONTES E LACERDA



PEIXOTO DE AZEVEDO



SURH – SUPERINTENDÊNCIA DE RECURSOS HÍDRICOS
 COH – COORDENADORIA DE ORDENAMENTO HÍDRICO
 SALA DE SITUAÇÃO – ANA / SEMA MT

Fonte: Agência Nacional de Águas (ANA, 2019) / SEMA MT (2019) / CPTEC/INPE (2019) / INMET (2019)

Fone: (65) 3645-4960