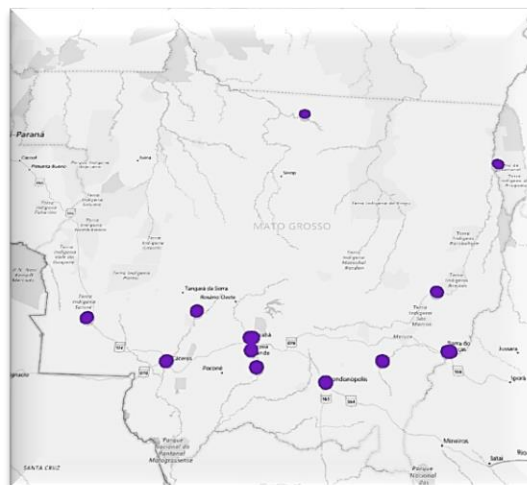


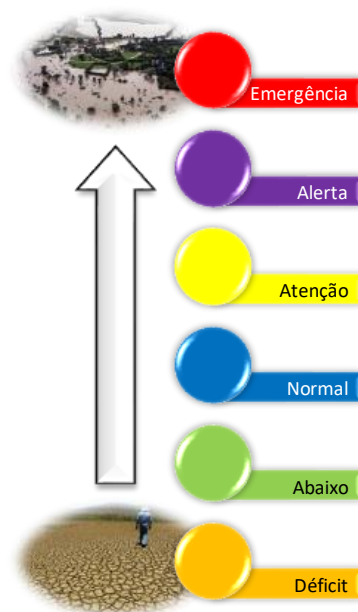
## NÍVEIS DOS RIOS NAS BACIAS DO PARAGUAI, TOCANTINS ARAGUAIA E AMAZÔNICA

LOCAL	DATA	ALTURA	SITUAÇÃO
B. DE MELGAÇO	08/set	210	NORMAL
	09/set	209	NORMAL
	10/set	207	NORMAL
B. DO BUGRES	08/set	53	NORMAL
	09/set	53	NORMAL
	10/set	52	NORMAL
CÁCERES	08/set	129	NORMAL
	09/set	131	NORMAL
	10/set	133	NORMAL
CUIABÁ	08/set	20	NORMAL
	09/set	19	NORMAL
	10/set	19	NORMAL
RIO COXIPÓ AAB	08/set	111	NORMAL
	09/set	111	NORMAL
	10/set	111	NORMAL
RONDONÓPOLIS	08/set	127	NORMAL
	09/set	127	NORMAL
	10/set	127	NORMAL
S.A.LEVERGER	08/set	276	NORMAL
	09/set	276	NORMAL
	10/set	275	NORMAL
BARRA DO GARÇAS	08/set	82	NORMAL
	09/set	81	NORMAL
	10/set	80	NORMAL
EMASA	08/set	0	DÉFICIT
	09/set	0	DÉFICIT
	10/set	0	DÉFICIT
TESOURO	08/set	0	DÉFICIT
	09/set	0	DÉFICIT
	10/set	0	DÉFICIT
S.F.ARAGUAIA	08/set	317	NORMAL
	09/set	317	NORMAL
	10/set	316	NORMAL
NOVA XAVANTINA	08/set	0	DÉFICIT
	09/set	0	DÉFICIT
	10/set	0	DÉFICIT
PONTES E LACERDA	08/set	0	DÉFICIT
	09/set	0	DÉFICIT
	10/set	0	DÉFICIT
PEIXOTO DE AZEVEDO	08/set	461	NORMAL
	09/set	460	NORMAL
	10/set	460	NORMAL



A tabela demonstra os níveis (em centímetros) dos rios monitorados (Cuiabá, Paraguai, Vermelho; Araguaia, Garças, Mortes; Guaporé e Peixoto), todos os dados de nível se referem às 07:00 h do dia de hoje, de ontem e anteontem.

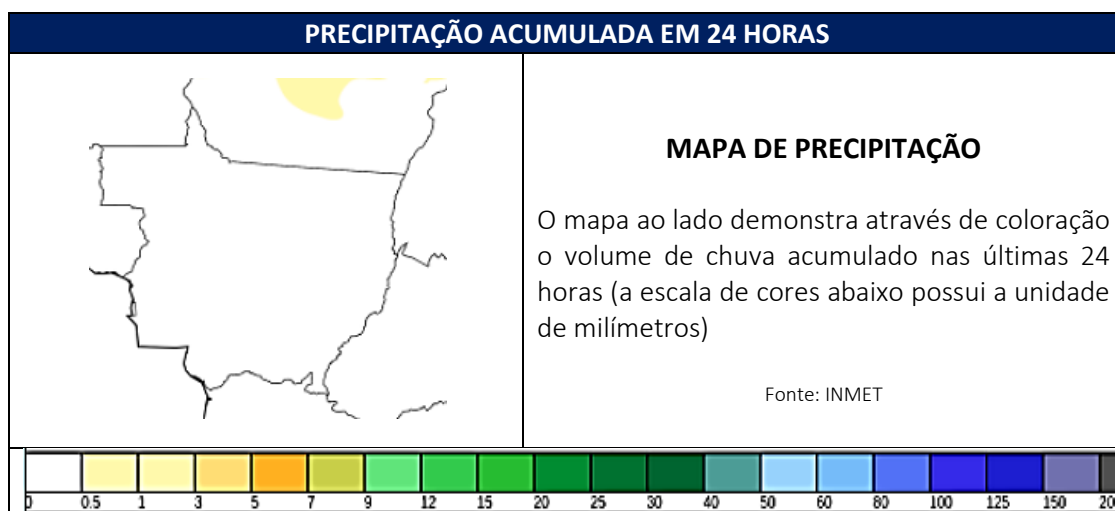
**Estações EMASA, Tesouro, Nova Xavantina e Pontes e Lacerda apresentando problemas nos dados de nível.**



## CHUVAS NAS BACIAS DO PARAGUAI, TOCANTINS ARAGUAIA E AMAZÔNICA

A tabela demonstra os volumes de chuvas nas últimas horas (em milímetros), na Bacia do Paraguai, Tocantins Araguaia e Amazônica, tendo como ponto de cálculo às 09:00 h do dia de hoje.

BACIA	LOCAL	09:00	4 h	8 h	12 h	24 h	96 h
Paraguai	⊕ BARÃO DE MELGAÇO	0	0	0	0	0	0
	⊕ BARRA DO BUGRES	0	0	0	0	0	0
	⊕ CÁCERES	0	0	0	0	0	0
	⊕ CUIABÁ	0	0	0	0	0	0
	⊕ RIO COXIPÓ AABB	0	0	0	0	0	0
	⊕ RONDONÓPOLIS	0	0	0	0	0	0
	⊕ S.A.LEVERGER	0	0	0	0	0	0
BACIA	LOCAL	09:00	4 h	8 h	12 h	24 h	96 h
T.Araguaia	⊕ BARRA DO GARÇAS	0	0	0	0	0	0
	⊕ EMASA	0	0	0	0	0	0
	⊕ TESOURO	0	0	0	0	0	0
	⊕ S.F.ARAGUAIA	0	0	0	0	0	0
	⊕ N.XAVANTINA	0	0	0	0	0	0
BACIA	LOCAL	09:00	4 h	8 h	12 h	24 h	96 h
Amazônica	⊕ P.AZEVEDO	0	0	0	0	0	0
	⊕ P.LACERDA	0	0	0	0	0	0



## PREVISÃO METEOROLÓGICA E UMIDADE RELATIVA DO AR

MUNICÍPIO	10-set		11-set		12-set		UMIDADE (mín.)
	máx	mín	máx	mín	máx	mín	10-set
BARÃO DE MELGAÇO	38	22	39	24	40	23	13%
BARRA DO BUGRES	38	19	39	20	39	24	11%
CÁCERES	38	21	40	23	38	22	10%
CUIABÁ	38	21	40	23	40	25	12%
RONDONÓPOLIS	40	21	41	22	41	23	14%
SANTO ANTONIO DO LEVERGER	38	18	40	19	41	22	12%
MUNICÍPIO	10-set		11-set		12-set		UMIDADE (mín.)
BARRA DO GARÇAS	39	22	40	21	41	21	15%
TESOURO	39	24	40	23	41	24	16%
SÃO FÉLIX DO ARAGUAIA	39	18	40	20	41	19	15%
NOVA XAVANTINA	39	19	40	19	41	19	15%
MUNICÍPIO	10-set		11-set		12-set		UMIDADE (mín.)
PONTES E LACERDA	37	20	39	23	36	22	11%
PEIXOTO DE AZEVEDO	39	17	40	23	40	19	15%

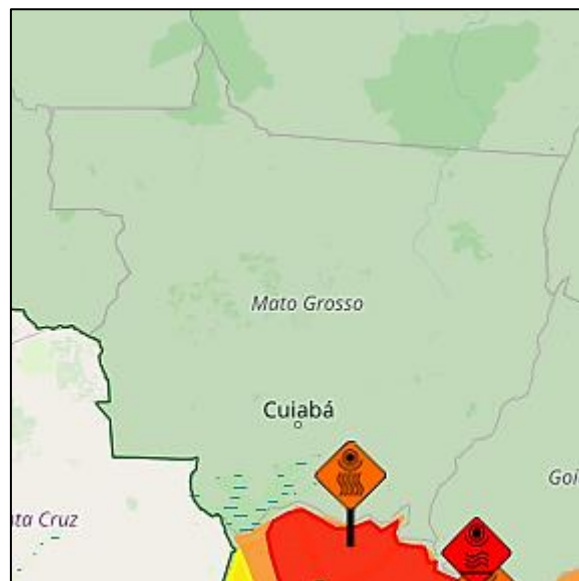
Escala Umidade
> 30% - bom
20% a 30% - atenção
12% a 20% - alerta
< 12% - emergência

FONTE: CPTEC/INPE/INMET/CLIMATEMPO

## AVISO DE EVENTO METEOROLÓGICO SEVERO

A tabela abaixo demonstra a possibilidade de evento meteorológico severo dentro do Estado de Mato Grosso, juntamente com a área de abrangência do evento.

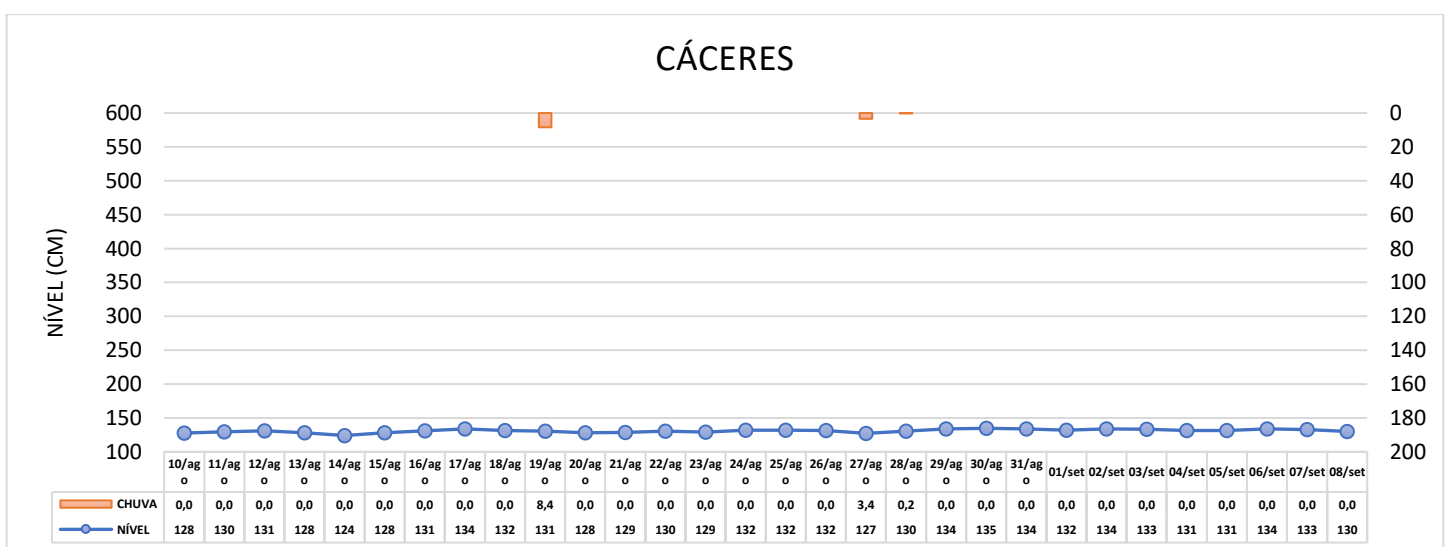
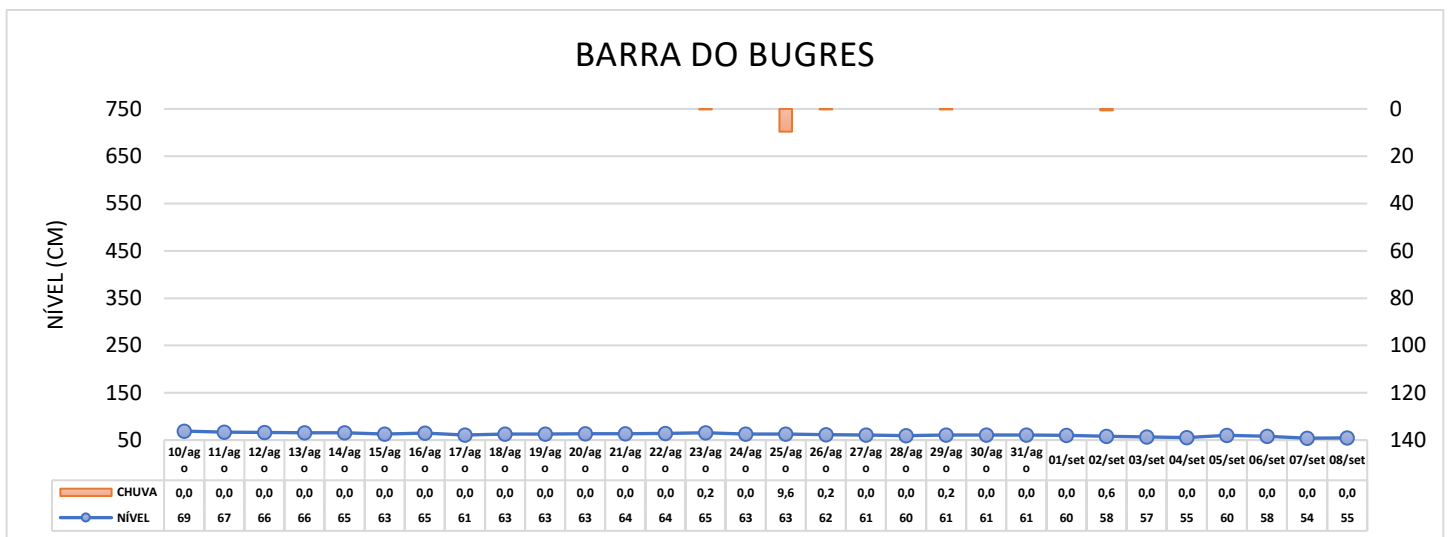
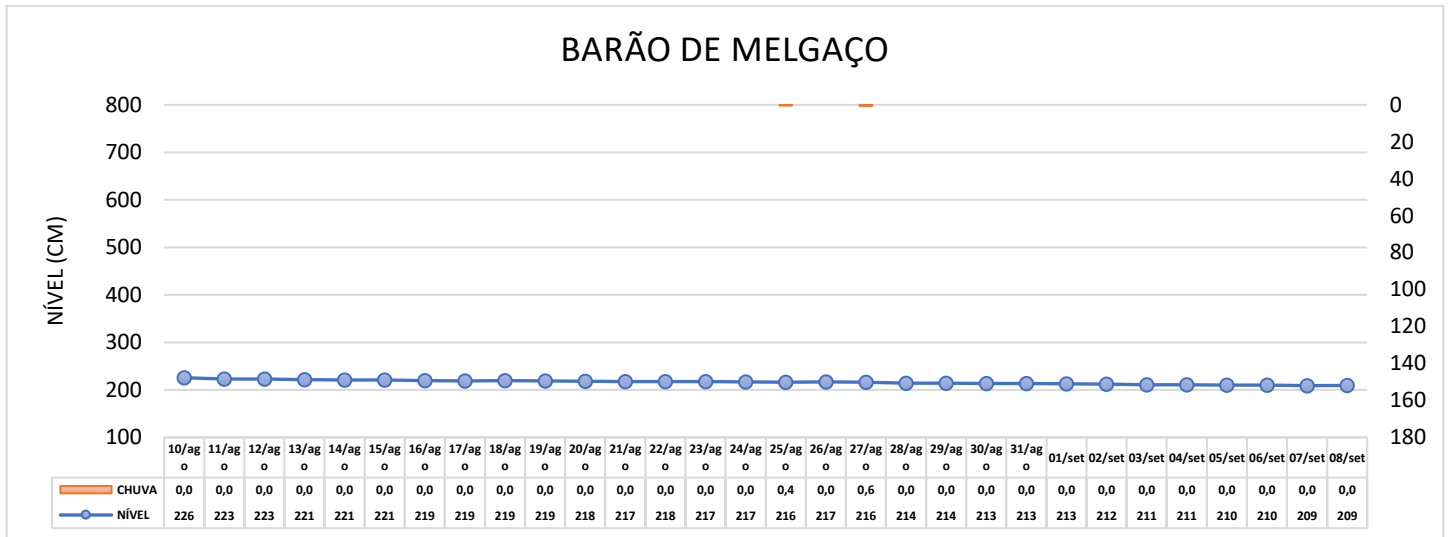
NÃO HÁ AVISOS PARA HOJE

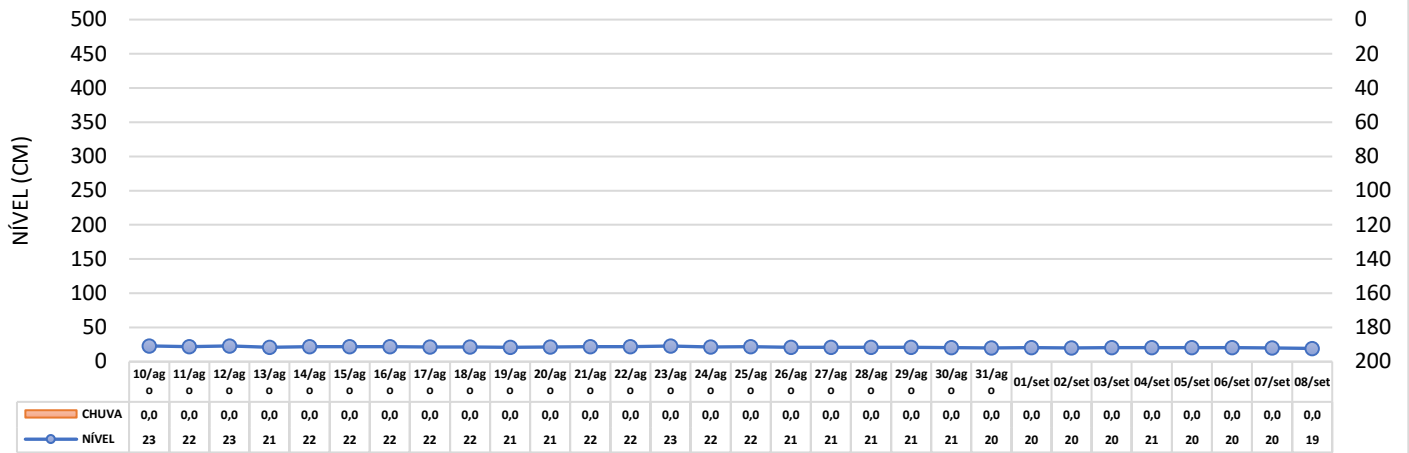
## GRÁFICOS HIDROLÓGICOS DE CADA ESTAÇÃO DE MONITORAMENTO

Os gráficos ilustram as chuvas registradas e os níveis dos rios (valor médio) nos últimos 30 dias corridos, através de eixo de nível, chuva e data.

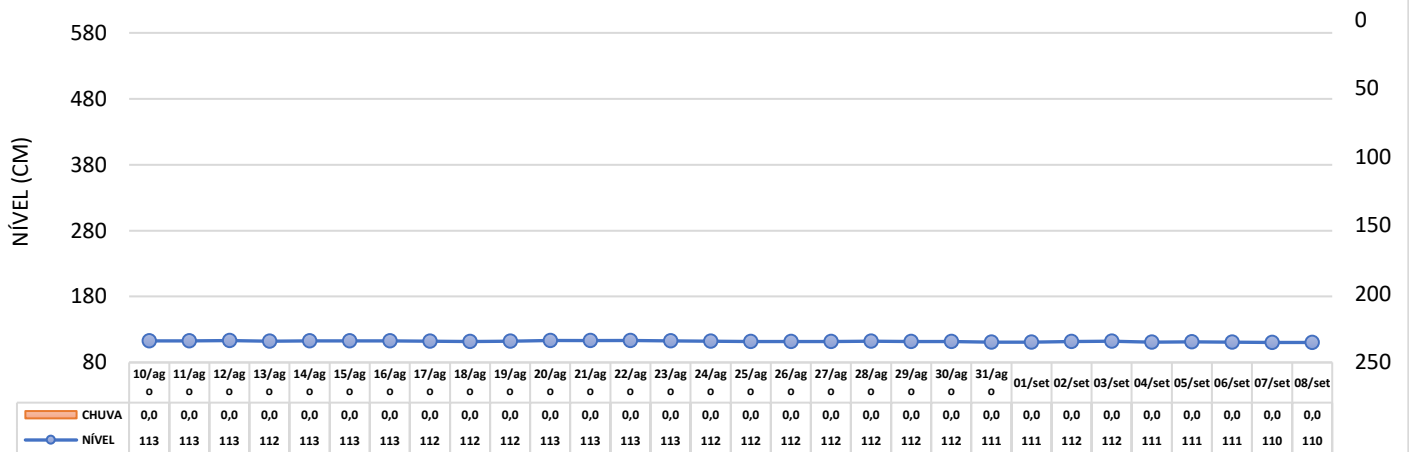
### BACIA DO PARAGUAI



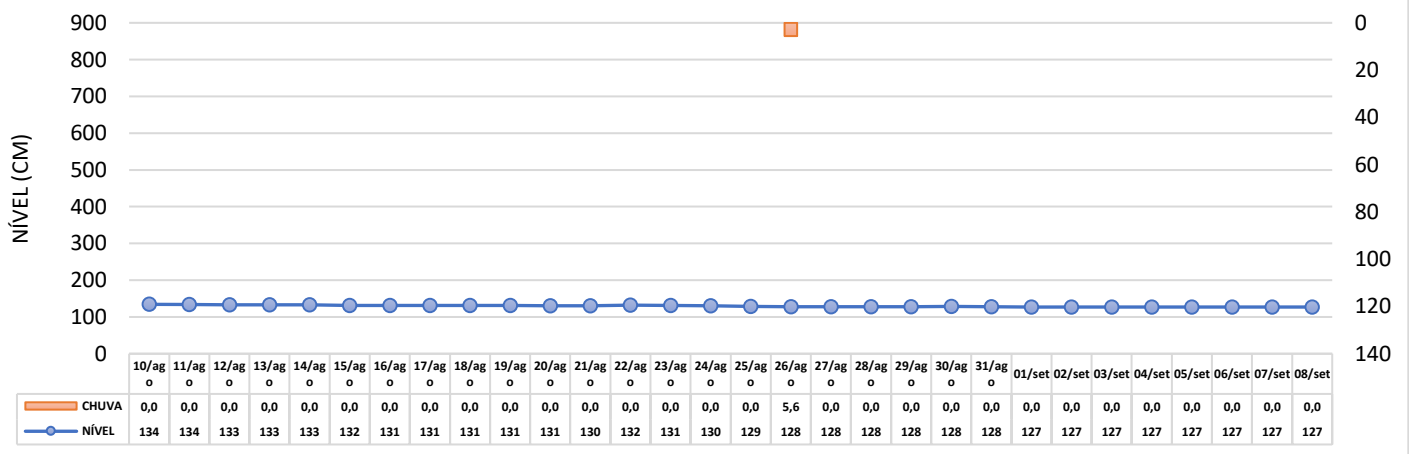
## CUIABÁ



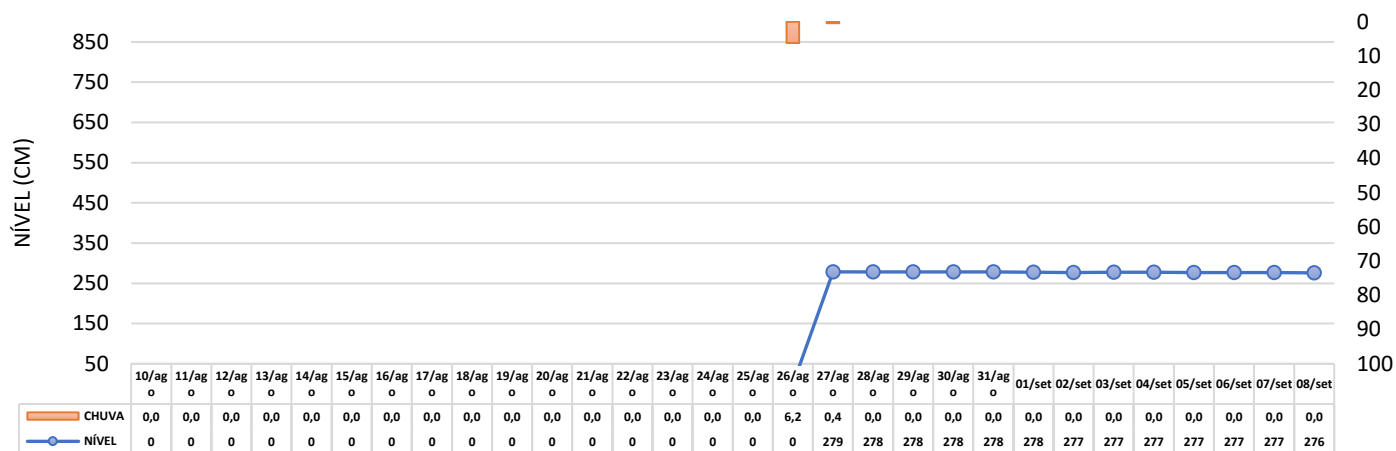
## RIO COXIPÓ - AABB



## RONDONÓPOLIS

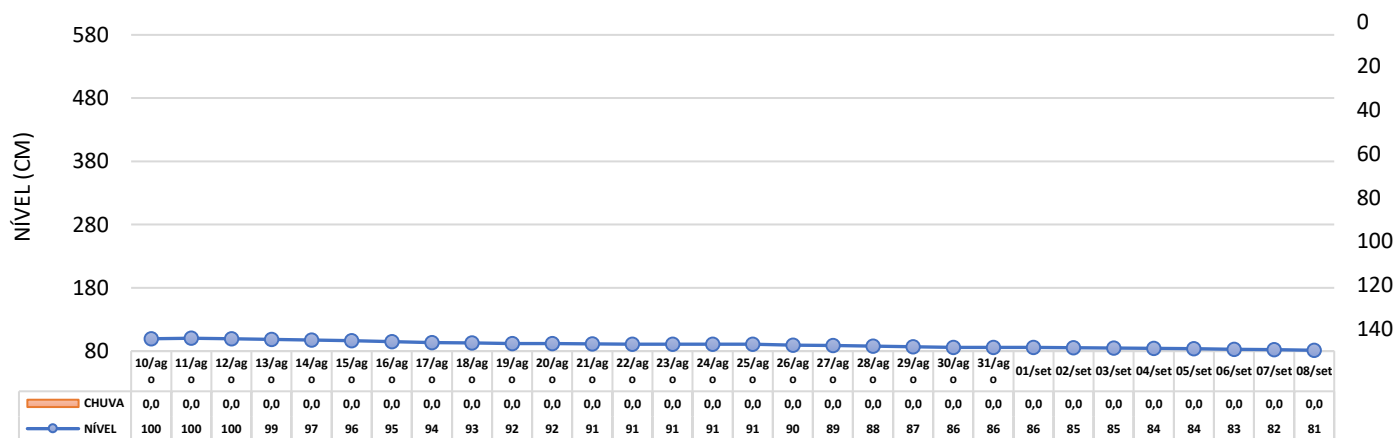


## SANTO ANTÔNIO DO LEVERGER

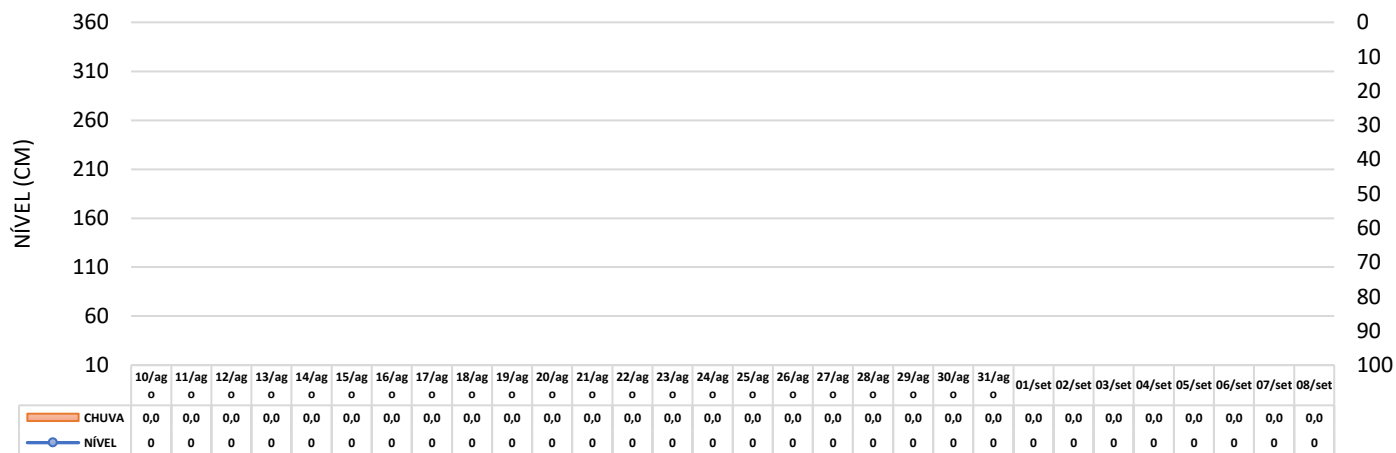


## BACIA TOCANTINS ARAGUAIA

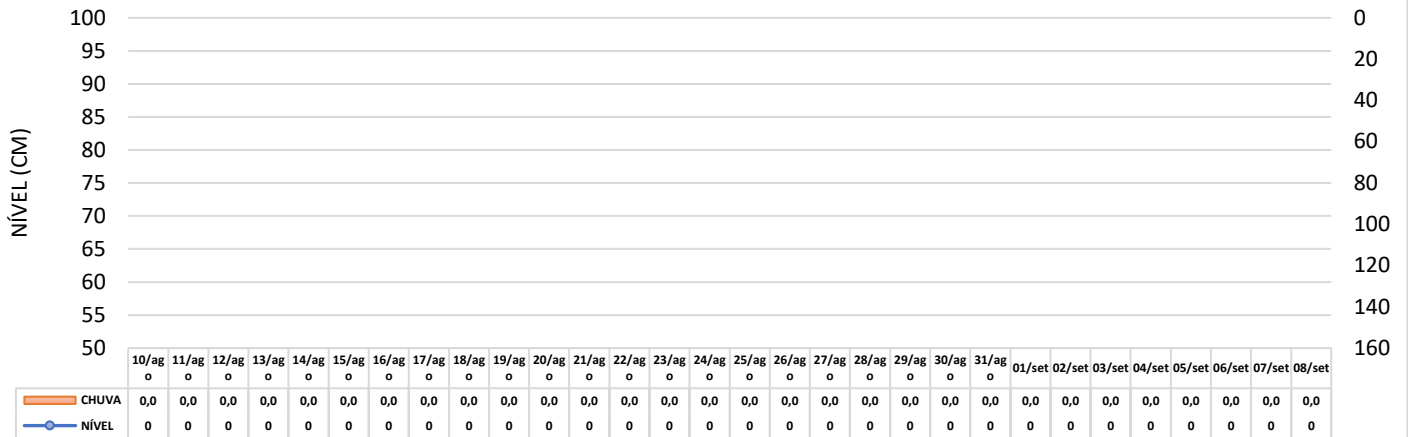
### BARRA DO GARÇAS



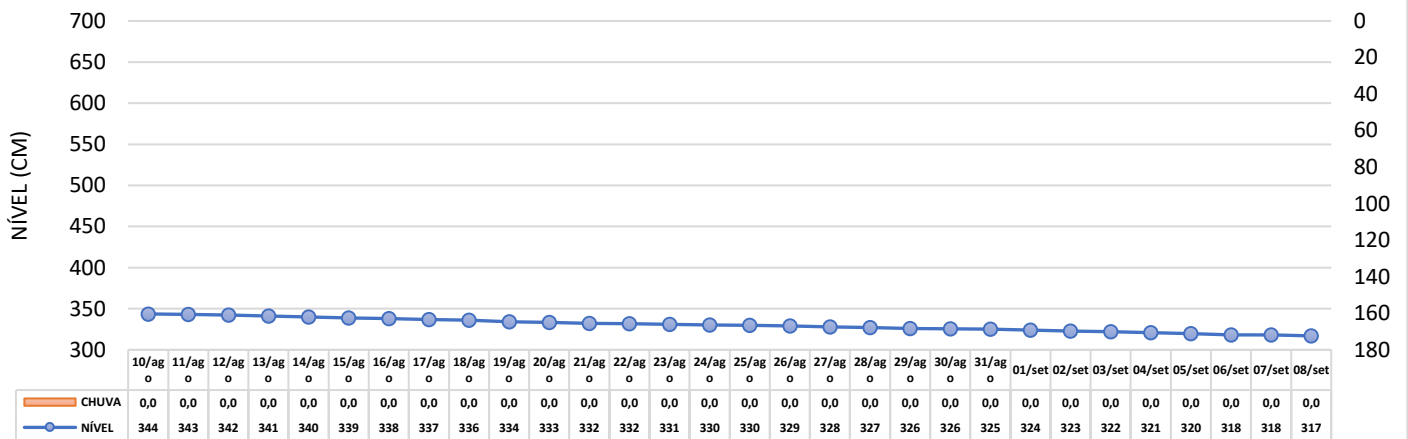
### EMASA



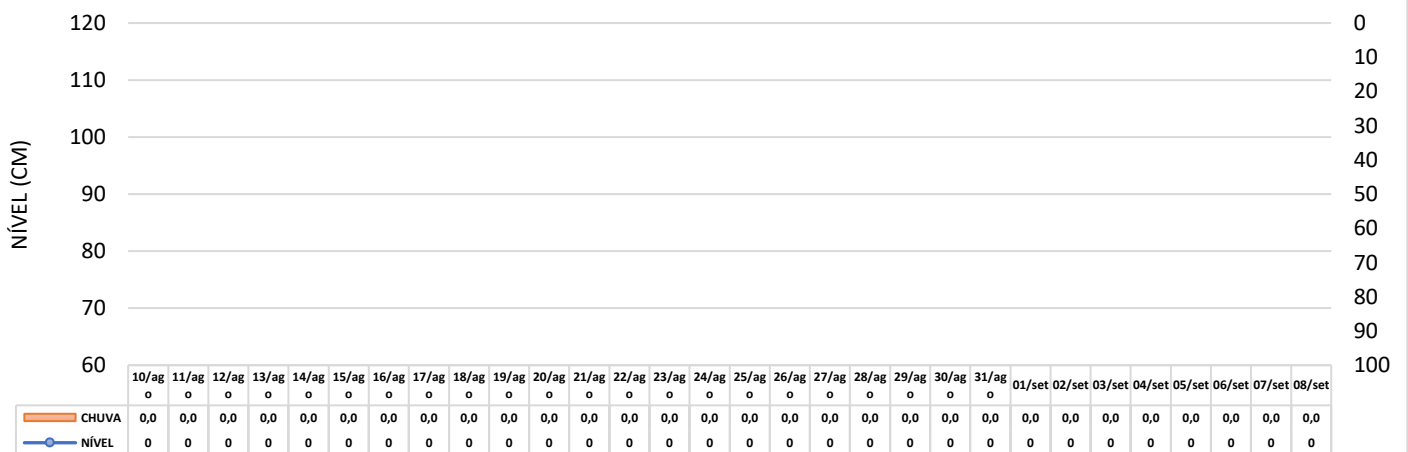
## TESOURO



## SÃO FÉLIX DO ARAGUAIA



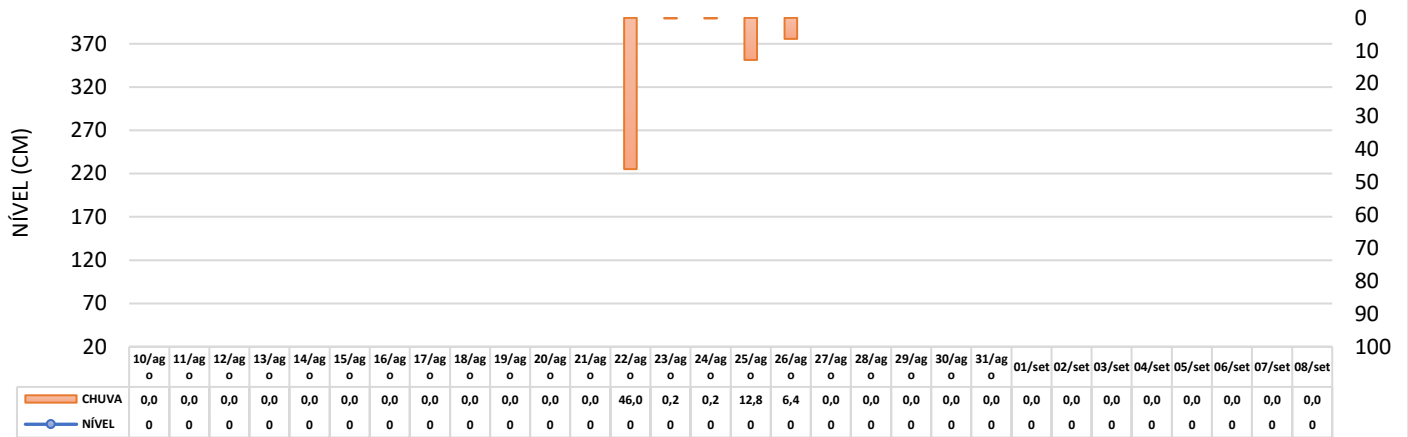
## NOVA XAVANTINA



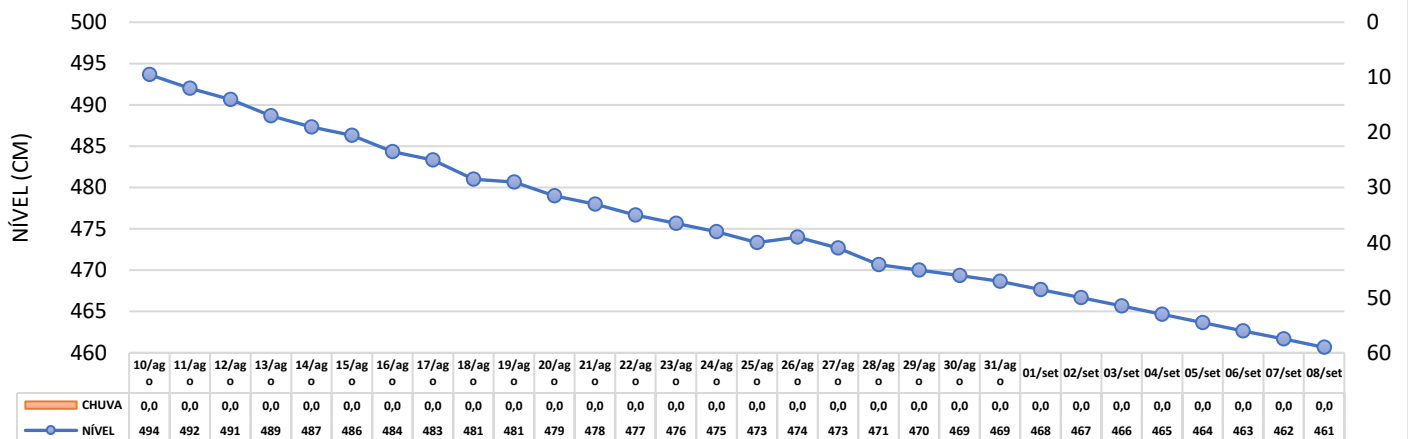


## BACIA AMAZÔNICA

### PONTES E LACERDA



### PEIXOTO DE AZEVEDO



SURH – SUPERINTENDÊNCIA DE RECURSOS HÍDRICOS  
 COH – COORDENADORIA DE ORDENAMENTO HÍDRICO  
 SALA DE SITUAÇÃO – ANA / SEMA MT

Fontes: Agência Nacional de Águas (ANA, 2019) / SEMA MT (2019) / CPTEC/INPE (2019) / INMET (2019)

Fone: (65) 3645-4960