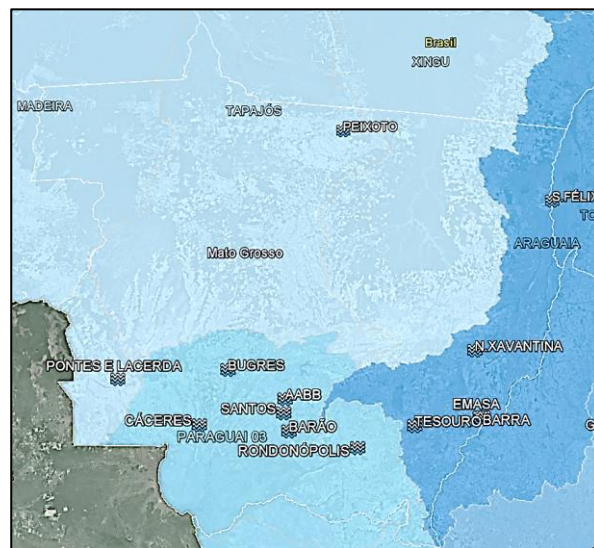
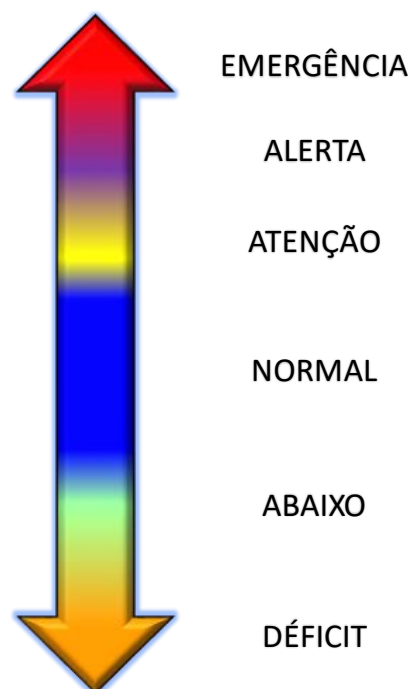


NÍVEIS DOS RIOS NAS BACIAS DO PARAGUAI, TOCANTINS ARAGUAIA E AMAZÔNICA

LOCAL	DATA	ALTURA	SITUAÇÃO
B. DE MELGAÇO	13/jan	471	NORMAL
	14/jan	462	NORMAL
	15/jan	454	NORMAL
B. DO BUGRES	13/jan	206	NORMAL
	14/jan	185	NORMAL
	15/jan	173	NORMAL
CÁCERES	13/jan	359	NORMAL
	14/jan	362	NORMAL
	15/jan	362	NORMAL
CUIABÁ	13/jan	0	DÉFICIT
	14/jan	0	DÉFICIT
	15/jan	0	DÉFICIT
RIO COXIPÓ AABB	13/jan	159	NORMAL
	14/jan	147	NORMAL
	15/jan	190	NORMAL
RONDONÓPOLIS	13/jan	215	NORMAL
	14/jan	246	NORMAL
	15/jan	216	NORMAL
S.A.LEVERGER	13/jan	414	NORMAL
	14/jan	399	NORMAL
	15/jan	407	NORMAL
BARRA DO GARÇAS	13/jan	244	NORMAL
	14/jan	251	NORMAL
	15/jan	245	NORMAL
EMASA	13/jan	198	NORMAL
	14/jan	158	NORMAL
	15/jan	143	NORMAL
TESOURO	13/jan	76	NORMAL
	14/jan	75	NORMAL
	15/jan	70	NORMAL
S.F.ARAGUAIA	13/jan	569	NORMAL
	14/jan	573	NORMAL
	15/jan	577	NORMAL
NOVA XAVANTINA	13/jan	133	NORMAL
	14/jan	126	NORMAL
	15/jan	134	NORMAL
PONTES E LACERDA	13/jan	150	NORMAL
	14/jan	151	NORMAL
	15/jan	152	NORMAL
PEIXOTO DE AZEVEDO	13/jan	875	NORMAL
	14/jan	867	NORMAL
	15/jan	857	NORMAL



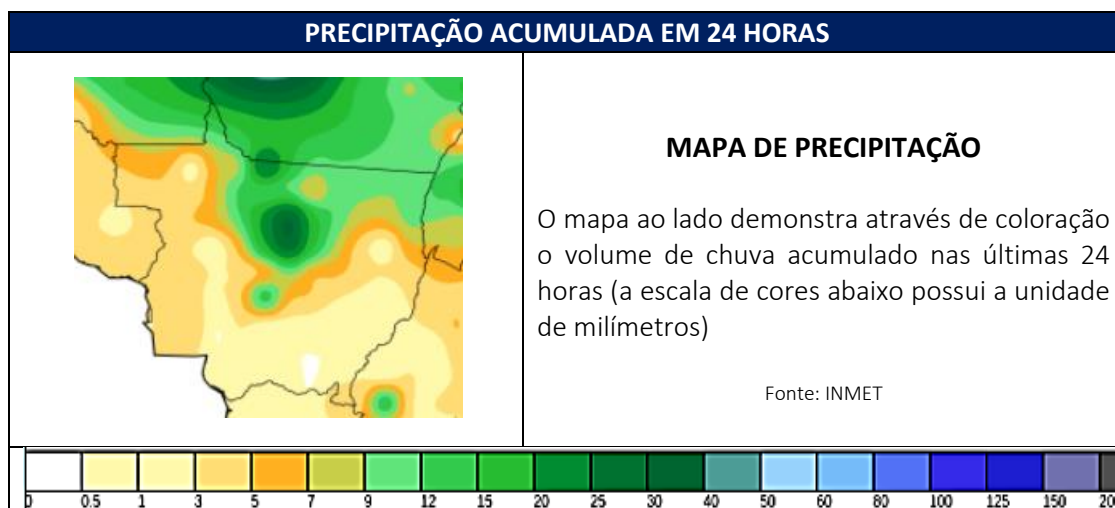
A tabela demonstra os níveis (em centímetros) dos rios monitorados (Cuiabá, Paraguai, Vermelho; Araguaia, Garças, Mortes; Guaporé e Peixoto), todos os dados de nível se referem às **07:00 h** dos respectivos dias. **OBS:** A Estação Cuiabá está com problemas de recepção dos dados de níveis (altura).



CHUVAS NAS BACIAS DO PARAGUAI, TOCANTINS ARAGUAIA E AMAZÔNICA

A tabela demonstra os volumes de chuvas nas últimas horas (em milímetros), na Bacia do Paraguai, Tocantins Araguaia e Amazônica, tendo como ponto de cálculo às 09:00 h do dia de hoje.

BACIA	LOCAL	09:00	4 h	8 h	12 h	24 h	96 h
Paraguai	BARÃO DE MELGAÇO	0	0	0	0	0	1,8
	BARRA DO BUGRES	0,2	0	0,2	0,2	3,4	9,4
	CÁCERES	0	0	0	0	0	16,6
	CUIABÁ	0	0	0	0	4,4	4,6
	RIO COXIPÓ AABB	0	0	0	0	0	23,4
	RONDONÓPOLIS	0	0	0	0	0	27,6
	S.A.LEVERGER	0	0	0	0	0	7
BACIA	LOCAL	09:00	4 h	8 h	12 h	24 h	96 h
T.Araguaia	BARRA DO GARÇAS	0	0	0	0	0	0
	EMASA	0	0	0,2	0,2	1,6	38,2
	TESOURO	0	0	0	0	12,2	28,6
	S.F.ARAGUAIA	0	0	0,2	0,2	16	32
	N.XAVANTINA	0	0	0	0	5,6	32,2
BACIA	LOCAL	09:00	4 h	8 h	12 h	24 h	96 h
Amazônica	P.AZEVEDO	0	0	0	0	6,8	25,4
	P.LACERDA	0	0	0	0	7,6	72,1



PREVISÃO METEOROLÓGICA E UMIDADE RELATIVA DO AR


MUNICÍPIO	15-jan		16-jan		17-jan		UMIDADE (mín.)	Escala Umidade
	máx	mín	máx	mín	máx	mín		
BARÃO DE MELGAÇO	33	21	34	23	35	24	50%	> 30% - bom
BARRA DO BUGRES	34	20	35	22	36	24	50%	20% a 30% - atenção
CÁCERES	36	22	36	25	37	25	50%	12% a 20% - alerta
CUIABÁ	35	22	36	25	36	25	50%	< 12% - emergência
RONDONÓPOLIS	34	21	36	23	36	24	50%	
SANTO ANTONIO DO LEVERGER	34	22	35	25	36	25	50%	
MUNICÍPIO	15-jan		16-jan		17-jan		UMIDADE (mín.)	
BARRA DO GARÇAS	36	21	35	22	36	24	50%	
TESOURO	36	22	36	24	37	24	50%	
SÃO FÉLIX DO ARAGUAIA	29	18	33	19	32	22	50%	
NOVA XAVANTINA	34	21	35	22	36	23	50%	
MUNICÍPIO	15-jan		16-jan		17-jan		UMIDADE (mín.)	
PONTES E LACERDA	35	25	35	24	35	23	52%	
PEIXOTO DE AZEVEDO	33	22	34	24	32	23	50%	

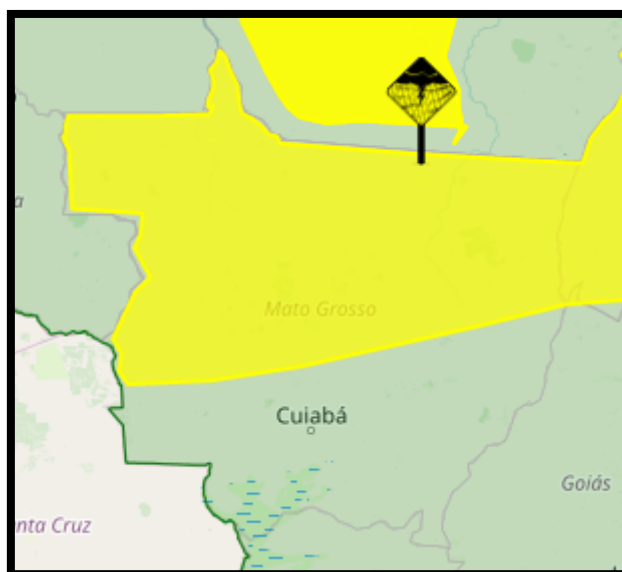
FONTE: CPTEC/INPE/INMET/CLIMATEMPO

AVISO METEOROLÓGICO PARA O DIA DE HOJE

A tabela abaixo demonstra a possibilidade de ocorrência meteorológica dentro do Estado de Mato Grosso, juntamente com a área de abrangência do evento dentro do estado de Mato Grosso.

NÃO HÁ UM AVISO METEOROLÓGICO PARA HOJE

AVISO DE	Chuvas Intensas.	
GRAU DE SEVERIDADE	Perigo Potencial	
EVENTO	Chuvas Intensas	
INÍCIO	15/1/2019 11h30min	
FIM	16/1/2019 8h0min	
INSTITUIÇÃO	Instituto Nacional de Meteorologia	
RISCO POTENCIAL	INMET publica aviso iniciando em: 15/01/2019 11:30. Chuva entre 20 e 30 mm/h ou até 50 mm/dia, ventos intensos (40-60 Km/h). Baixo risco de corte de energia elétrica, queda de galhos de árvores, alagamentos e de descargas elétricas.	
ÁREA AFETADA	Nordeste Mato-Grossense, Norte Mato-Grossense.	

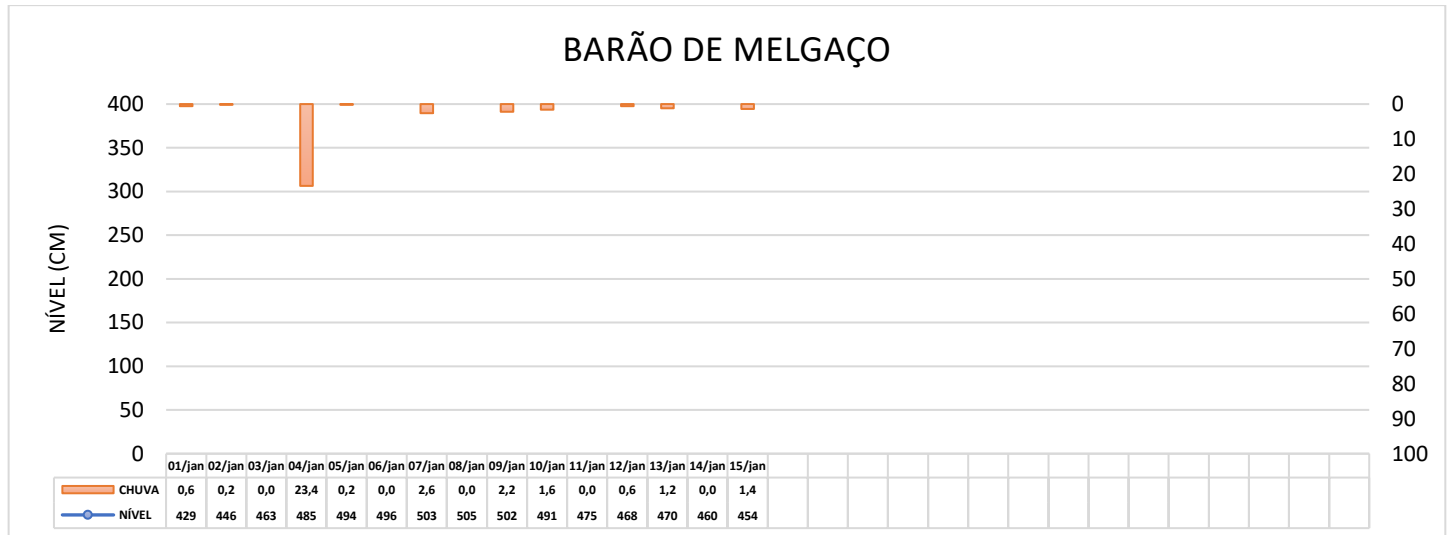


GRÁFICOS HIDROLÓGICOS DE CADA ESTAÇÃO DE MONITORAMENTO

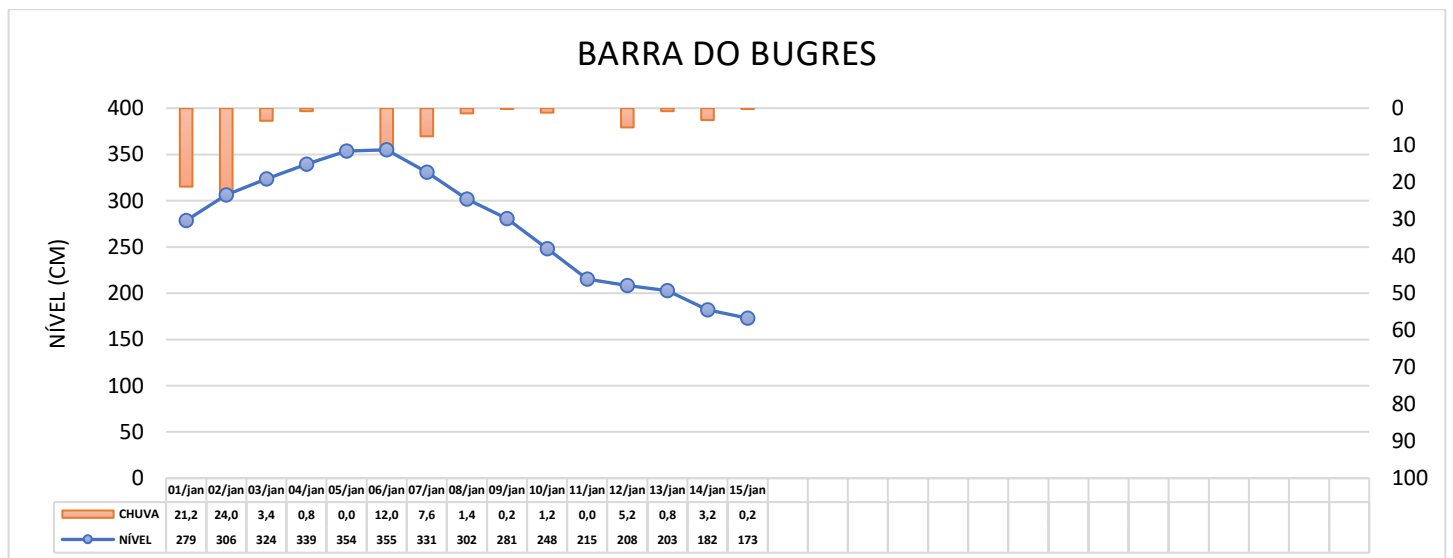
Os gráficos ilustram as chuvas registradas e os níveis dos rios (valor médio) nos últimos 30 dias corridos, através de eixo de nível, chuva e data.

BACIA DO PARAGUAI

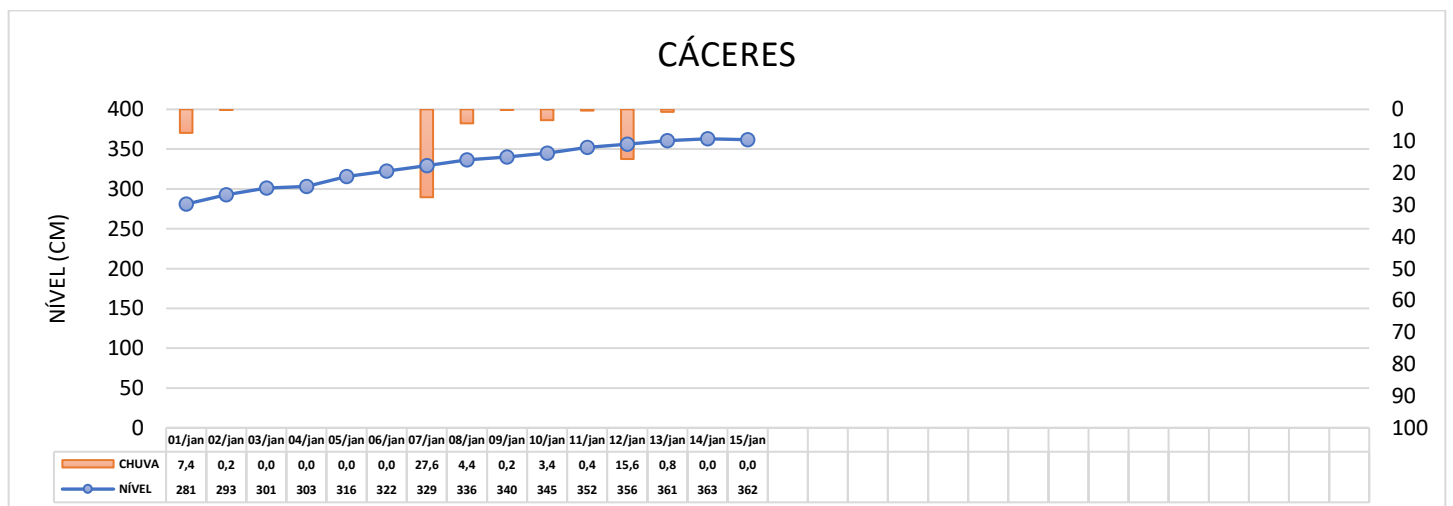
BARÃO DE MELGAÇO



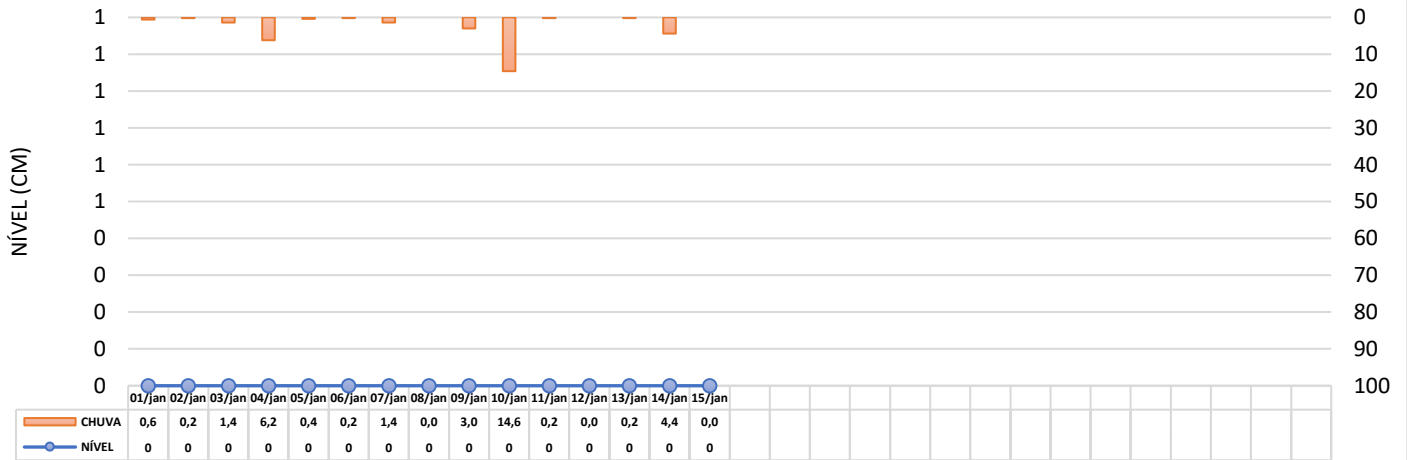
BARRA DO BUGRES



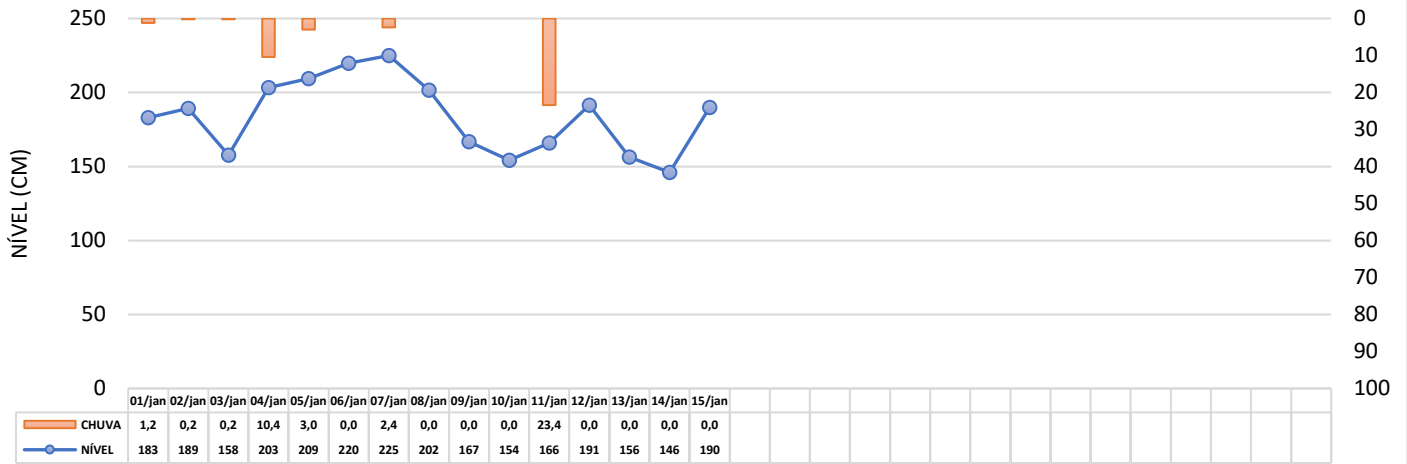
CÁCERES



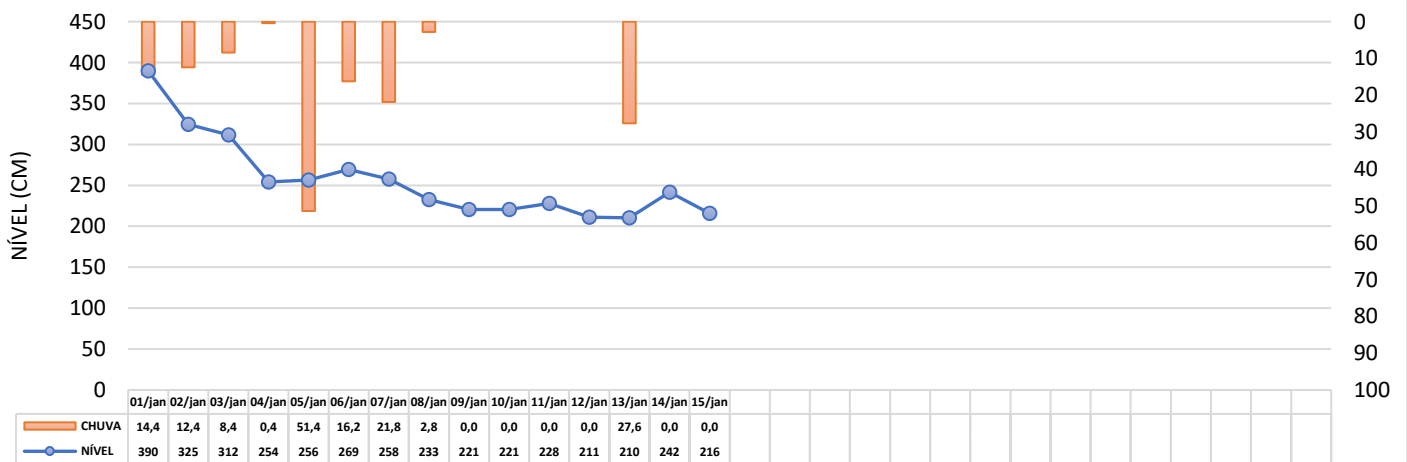
CUIABÁ



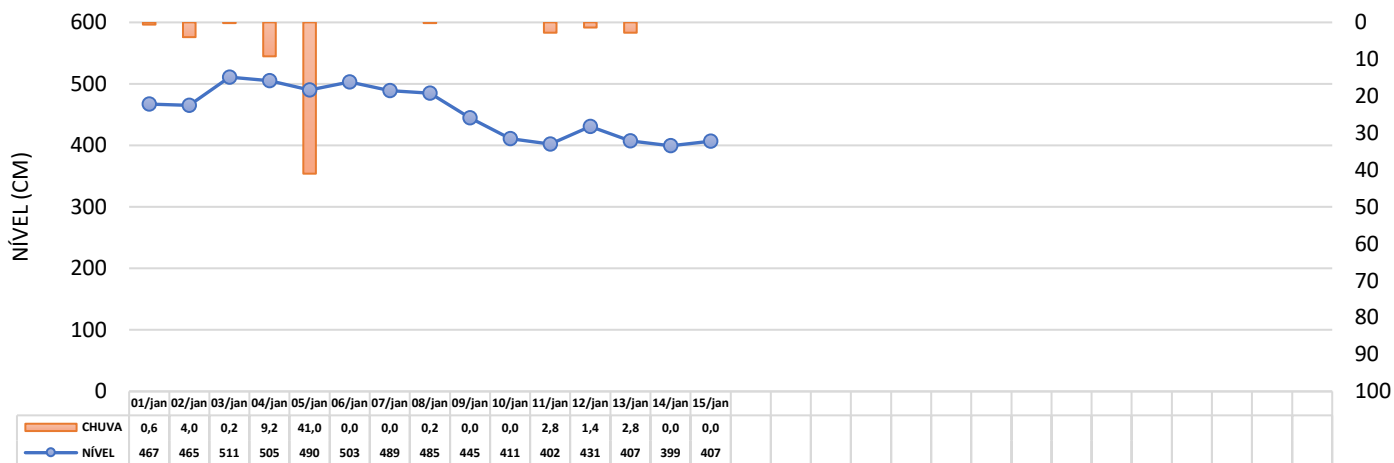
RIO COXIPÓ - AABB



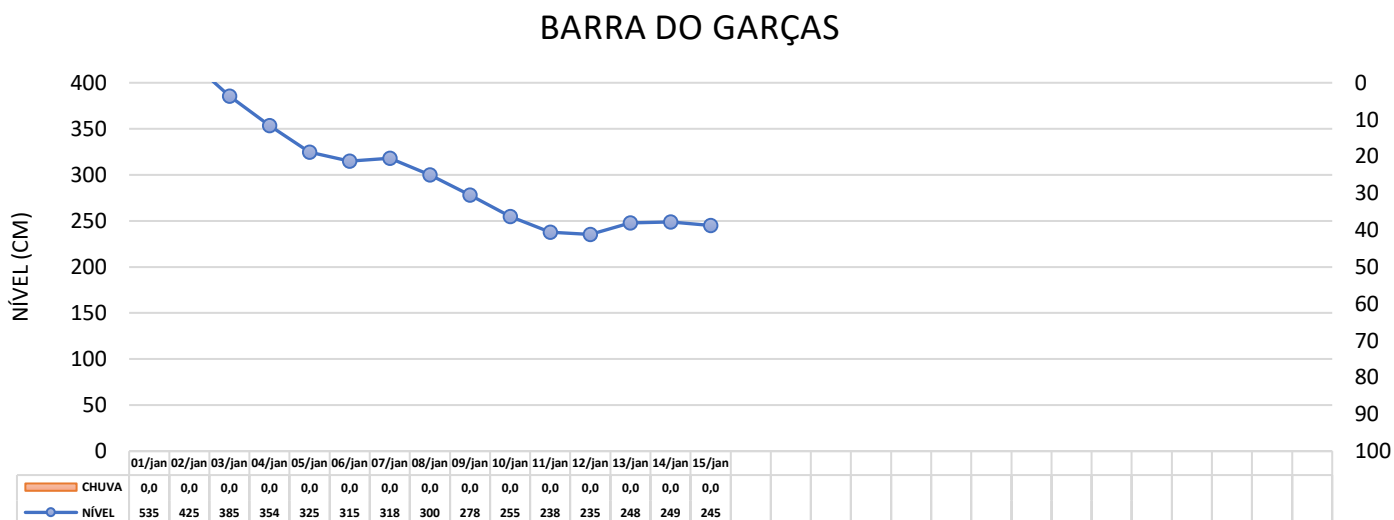
RONDONÓPOLIS



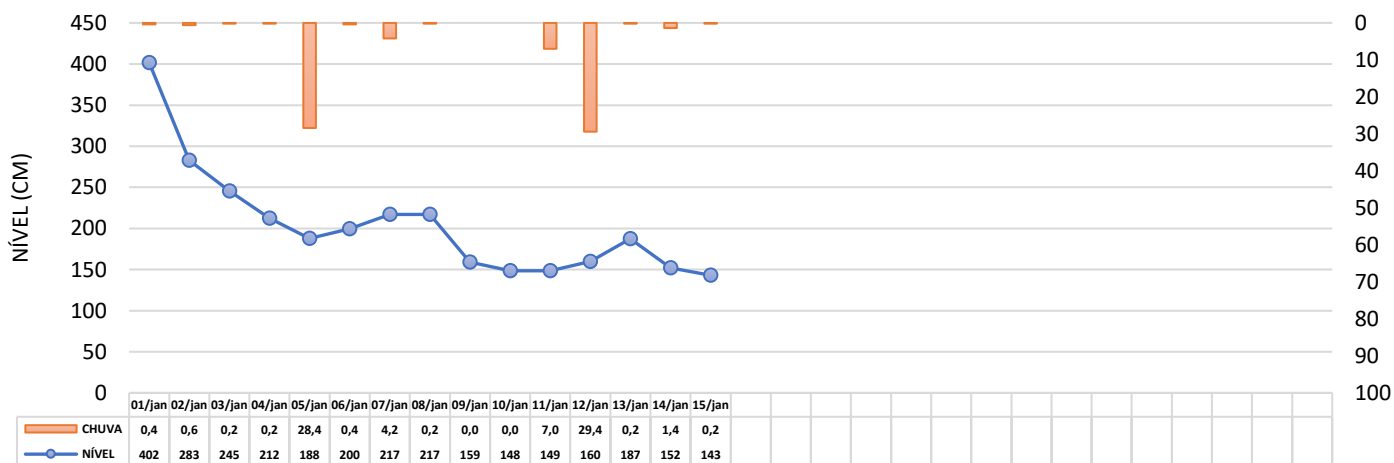
SANTO ANTÔNIO DO LEVERGER



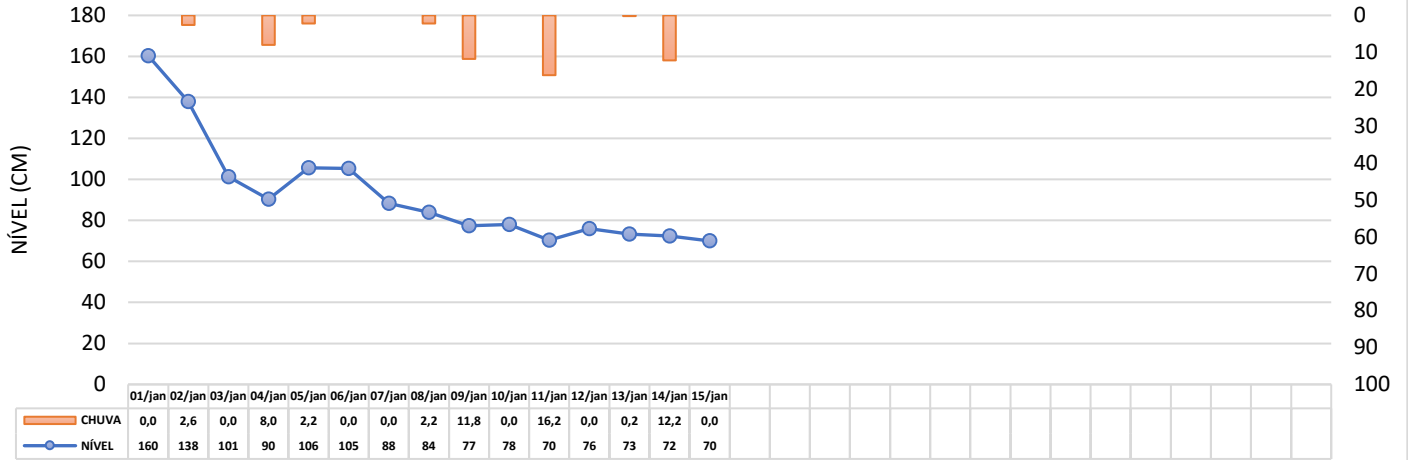
BACIA TOCANTINS ARAGUAIA



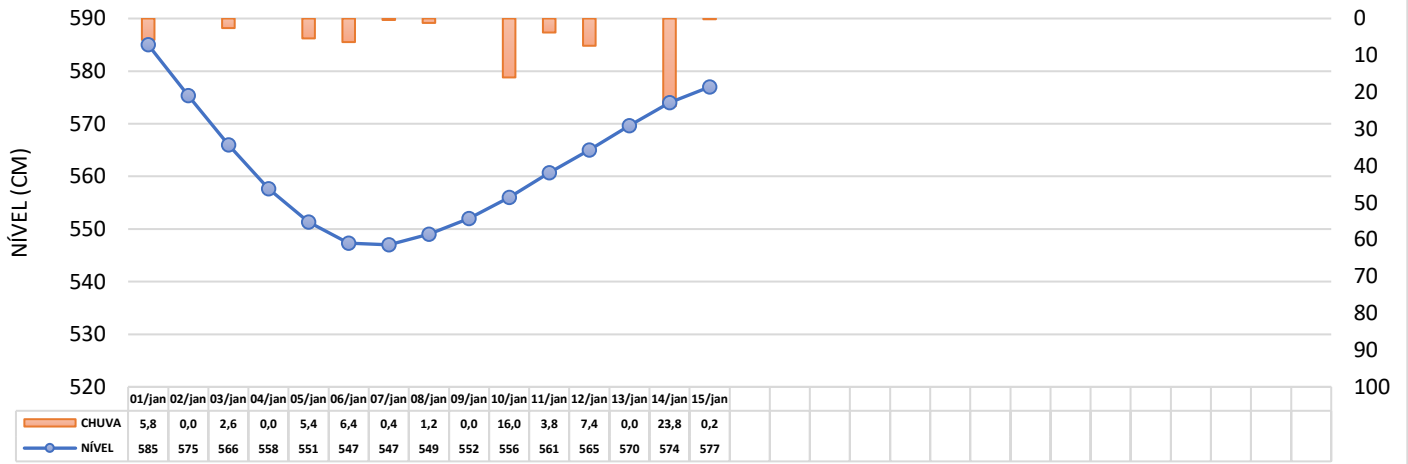
EMASA



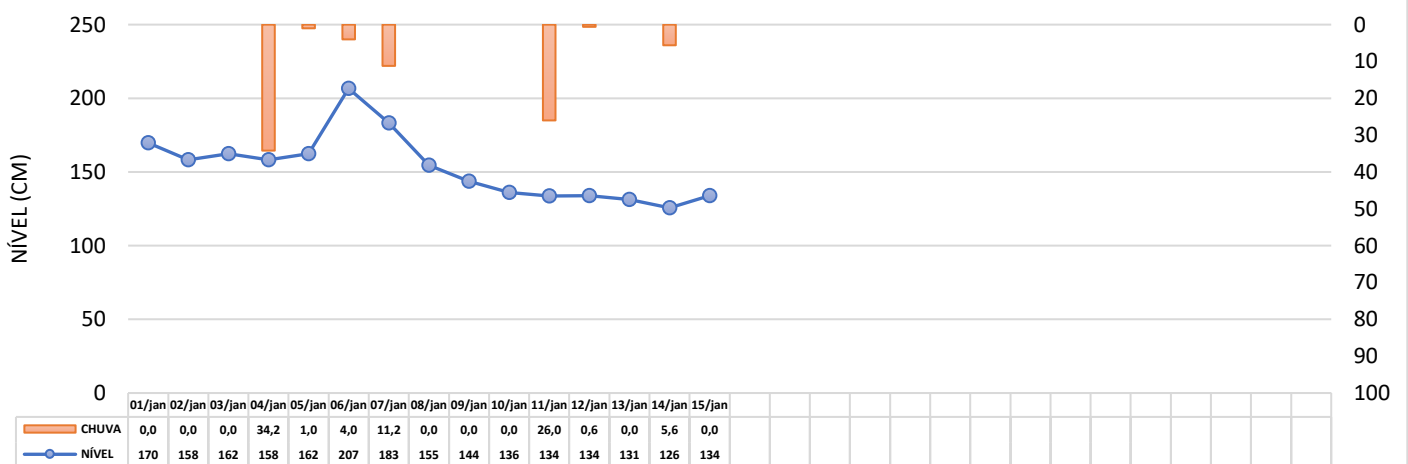
TESOURO



SÃO FÉLIX DO ARAGUAIA

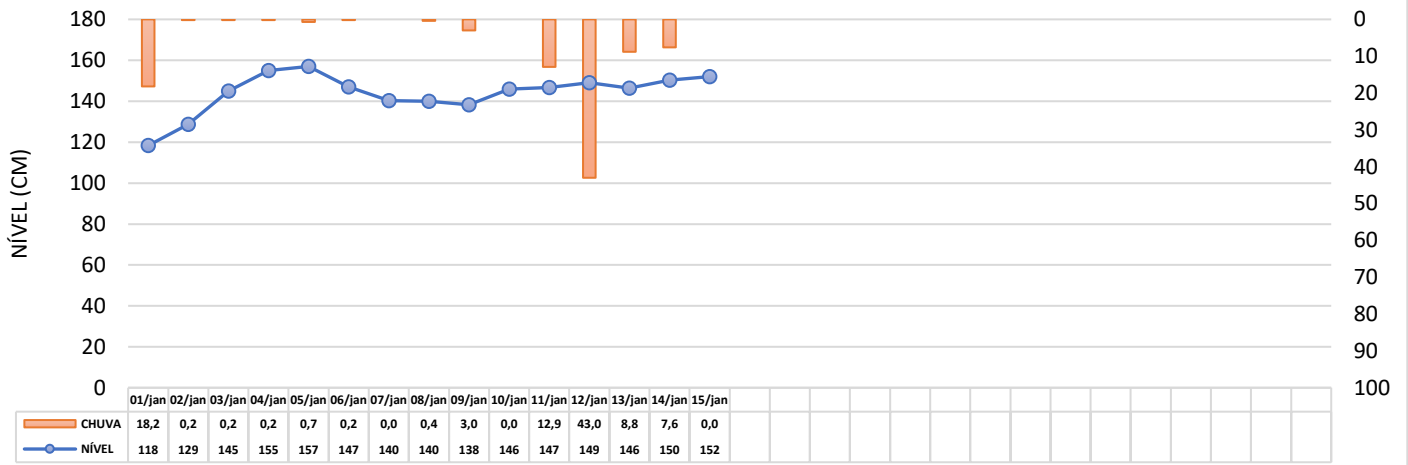


NOVA XAVANTINA



BACIA AMAZÔNICA

PONTES E LACERDA



PEIXOTO DE AZEVEDO

