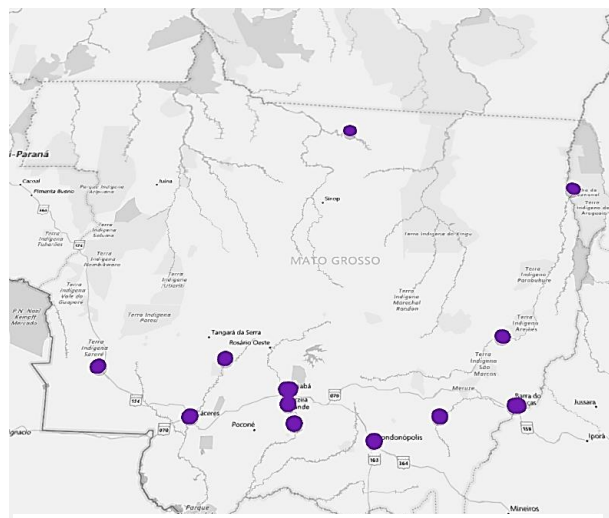


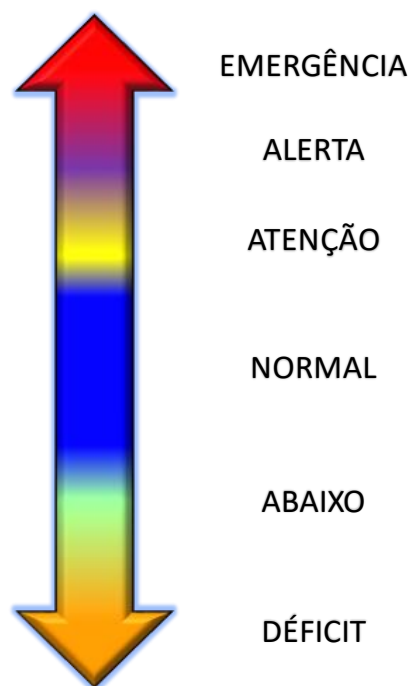
NÍVEIS DOS RIOS NAS BACIAS DO PARAGUAI, TOCANTINS ARAGUAIA E AMAZÔNICA

LOCAL	DATA	ALTURA	SITUAÇÃO
B. DE MELGAÇO	19/mai	388	NORMAL
	20/mai	379	NORMAL
	21/mai	371	NORMAL
B. DO BUGRES	19/mai	190	NORMAL
	20/mai	182	NORMAL
	21/mai	0	DÉFICIT
CÁCERES	19/mai	366	NORMAL
	20/mai	362	NORMAL
	21/mai	357	NORMAL
CUIABÁ	19/mai	96	NORMAL
	20/mai	105	NORMAL
	21/mai	0	DÉFICIT
RIO COXIPÓ AABB	19/mai	128	NORMAL
	20/mai	128	NORMAL
	21/mai	127	NORMAL
RONDONÓPOLIS	19/mai	251	NORMAL
	20/mai	248	NORMAL
	21/mai	246	NORMAL
S.A.LEVERGER	19/mai	343	NORMAL
	20/mai	337	NORMAL
	21/mai	332	NORMAL
BARRA DO GARÇAS	19/mai	193	NORMAL
	20/mai	192	NORMAL
	21/mai	188	NORMAL
EMASA	19/mai	98	NORMAL
	20/mai	97	NORMAL
	21/mai	94	NORMAL
TESOURO	19/mai	69	NORMAL
	20/mai	69	NORMAL
	21/mai	67	NORMAL
S.F.ARAGUAIA	19/mai	559	NORMAL
	20/mai	552	NORMAL
	21/mai	544	NORMAL
NOVA XAVANTINA	19/mai	99	NORMAL
	20/mai	97	NORMAL
	21/mai	95	NORMAL
PONTES E LACERDA	19/mai	134	NORMAL
	20/mai	132	NORMAL
	21/mai	134	NORMAL
PEIXOTO DE AZEVEDO	19/mai	817	NORMAL
	20/mai	807	NORMAL
	21/mai	797	NORMAL



A tabela demonstra os níveis (em centímetros) dos rios monitorados (Cuiabá, Paraguai, Vermelho; Araguaia, Garças, Mortes; Guaporé e Peixoto), todos os dados de nível se referem às **07:00 h** do dia de hoje, de ontem e anteontem.

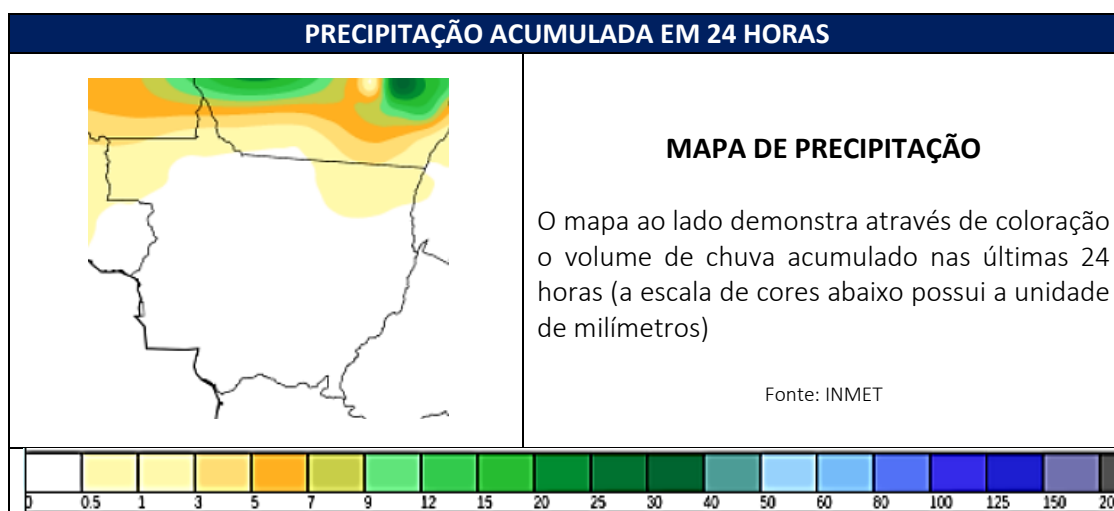
Estações fora de operação correta: Cuiabá e Barra do Bugres; no dia de hoje.



CHUVAS NAS BACIAS DO PARAGUAI, TOCANTINS ARAGUAIA E AMAZÔNICA

A tabela demonstra os volumes de chuvas nas últimas horas (em milímetros), na Bacia do Paraguai, Tocantins Araguaia e Amazônica, tendo como ponto de cálculo às 09:00 h do dia de hoje.

BACIA	LOCAL	09:00	4 h	8 h	12 h	24 h	96 h
Paraguai	⊕ BARÃO DE MELGAÇO	0	0	0	0	0	0
	⊕ BARRA DO BUGRES	0	0	0	0	0,2	0,2
	⊕ CÁCERES	0	0	0	0	0	0,2
	⊕ CUIABÁ	0	0	0	0	0	0
	⊕ RIO COXIPÓ AAB	0	0	0	0	0	0
	⊕ RONDONÓPOLIS	0	0	0	0	0	0
	⊕ S.A.LEVERGER	0	0	0	0	0	0
BACIA	LOCAL	09:00	4 h	8 h	12 h	24 h	96 h
T.Araguaia	⊕ BARRA DO GARÇAS	0	0	0	0	0	0
	⊕ EMASA	0	0	0	0	0	0
	⊕ TESOURO	0	0	0	0	0	0,2
	⊕ S.F.ARAGUAIA	0	0	0	0	0	0
	⊕ N.XAVANTINA	0	0	0	0	0	0
BACIA	LOCAL	09:00	4 h	8 h	12 h	24 h	96 h
Amazônica	⊕ P.AZEVEDO	0	0	0	0	0	0
	⊕ P.LACERDA	0,2	0	0,2	0,2	0,2	0,4



PREVISÃO METEOROLÓGICA E UMIDADE RELATIVA DO AR

	21-mai		22-mai		23-mai		UMIDADE (mín.) 21-mai
	máx	mín	máx	mín	máx	mín	
BARÃO DE MELGAÇO	32	18	33	19	27	19	32%
BARRA DO BUGRES	33	17	29	19	28	19	38%
CÁCERES	33	17	31	19	25	18	37%
CUIABÁ	32	19	30	22	28	21	31%
RONDONÓPOLIS	33	16	32	18	31	18	35%
SANTO ANTONIO DO LEVERGER	33	18	32	19	27	20	30%
MUNICÍPIO	21-mai		22-mai		23-mai		UMIDADE (mín.)
BARRA DO GARÇAS	34	15	33	18	34	19	33%
TESOURO	33	17	32	20	33	20	33%
SÃO FÉLIX DO ARAGUAIA	32	20	32	21	32	20	38%
NOVA XAVANTINA	36	16	35	20	35	20	38%
MUNICÍPIO	21-mai		22-mai		23-mai		UMIDADE (mín.)
PONTES E LACERDA	33	21	31	21	25	17	38%
PEIXOTO DE AZEVEDO	34	22	32	23	33	22	60%


Escala Umidade
> 30% - bom
20% a 30% - atenção
12% a 20% - alerta
< 12% - emergência

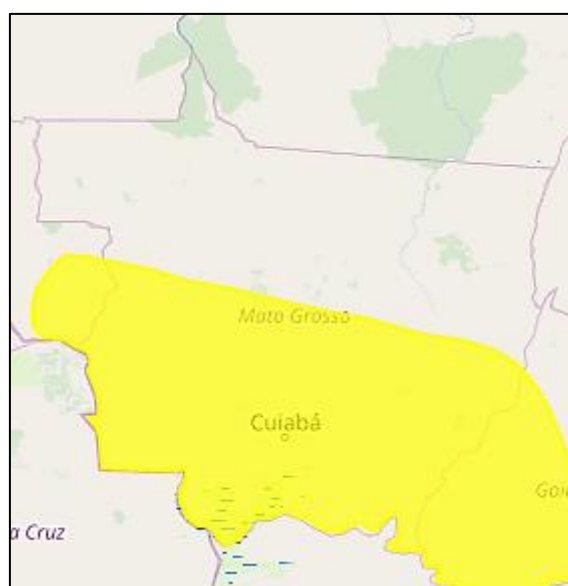
FONTE: CPTEC/INPE/INMET/CLIMATEMPO

AVISO METEOROLÓGICO

A tabela abaixo demonstra a possibilidade de ocorrência meteorológica dentro do Estado de Mato Grosso, juntamente com a área de abrangência do evento.

HÁ AVISO METEOROLÓGICO PARA HOJE

AVISO DE	BAIXA UMIDADE	
GRAU DE SEVERIDADE	PERIGO POTENCIAL	
EVENTO	BAIXA UMIDADE	
INÍCIO	21/05/2019 – 11h	
FIM	21/05/2019 – 17h	
INSTITUIÇÃO	INMET	
RISCO POTENCIAL	Umidade variando entre 30% e 20%. Baixo risco de incêndios florestais e à saúde.	
ÁREA AFETADA	Centrossul Mato-Grossense, Nordeste Mato-Grossense, Norte Mato-Grossense, Sudeste Mato-Grossense, Sudoeste Mato-Grossense	

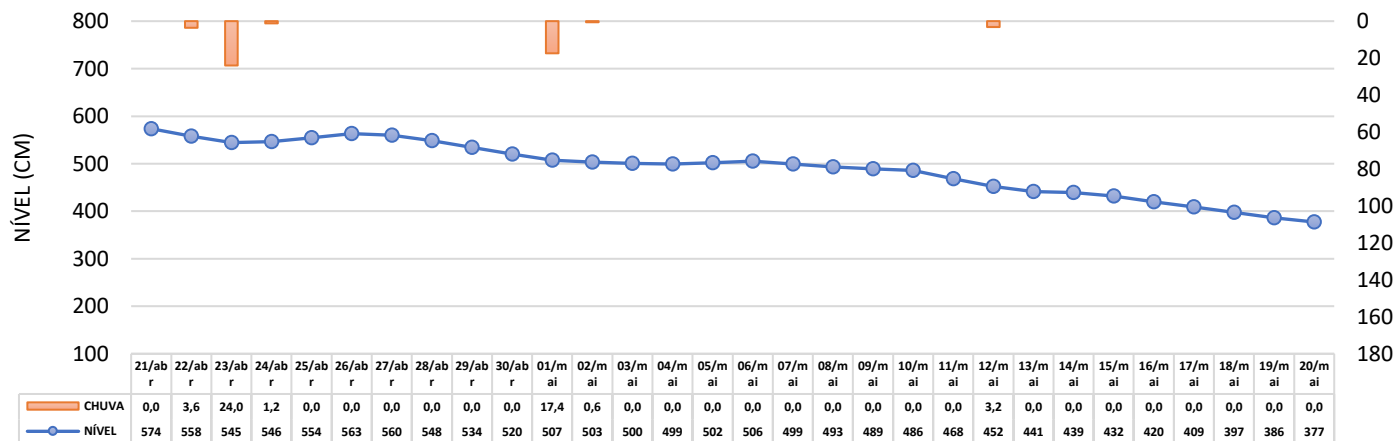


GRÁFICOS HIDROLÓGICOS DE CADA ESTAÇÃO DE MONITORAMENTO

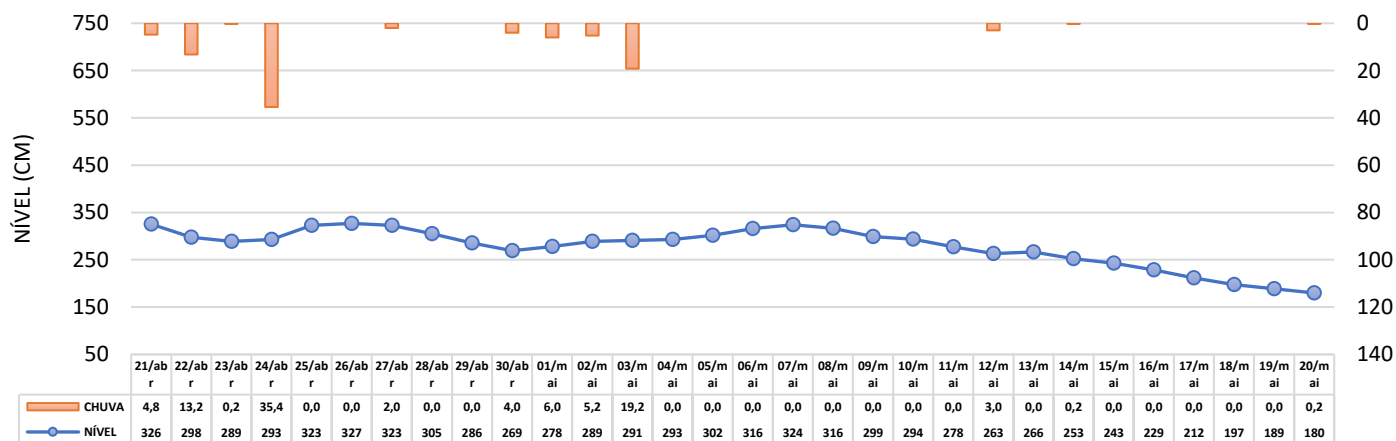
Os gráficos ilustram as chuvas registradas e os níveis dos rios (valor médio) nos últimos 30 dias corridos, através de eixo de nível, chuva e data.

BACIA DO PARAGUAI

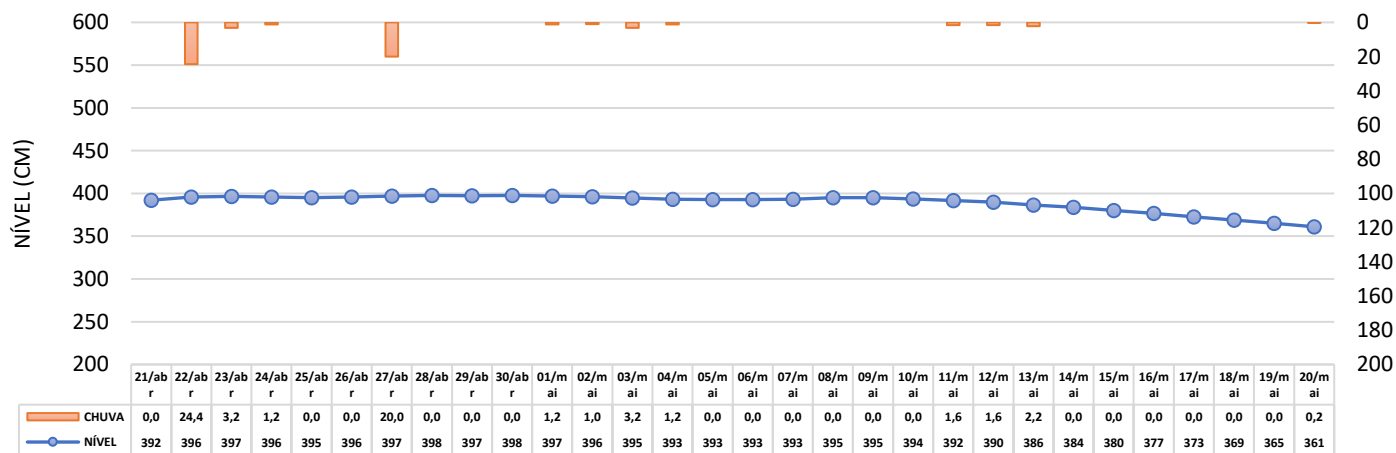
BARÃO DE MELGAÇO



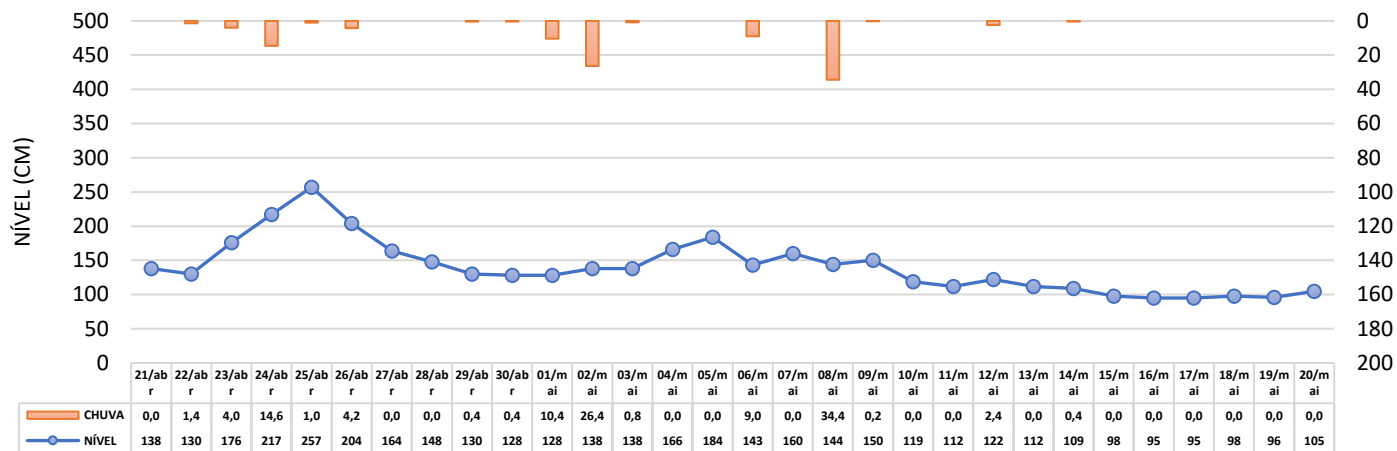
BARRA DO BUGRES



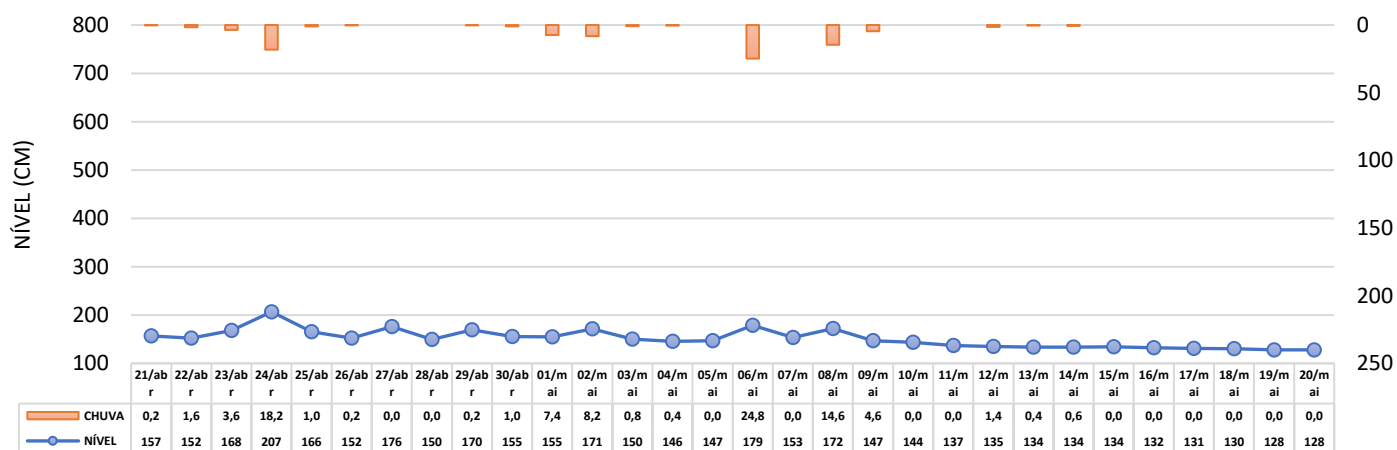
CÁCERES



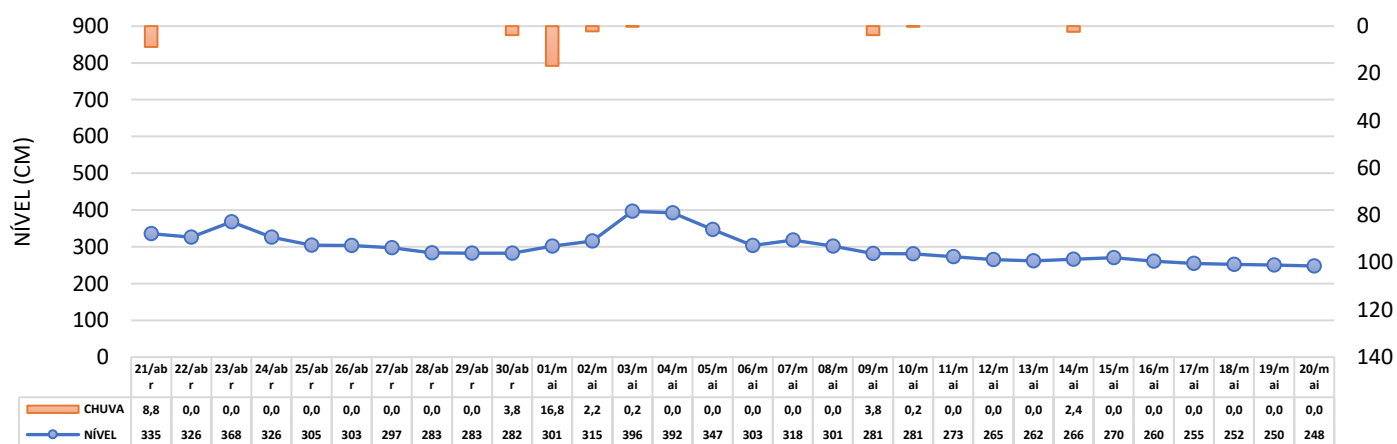
CUIABÁ



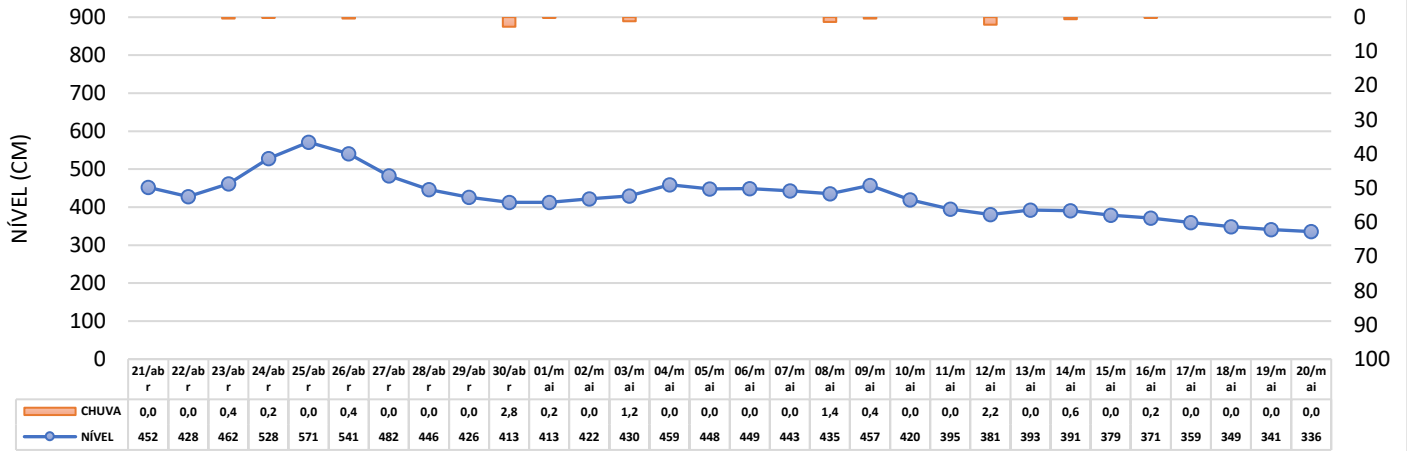
RIO COXIPÓ - AABB



RONDONÓPOLIS

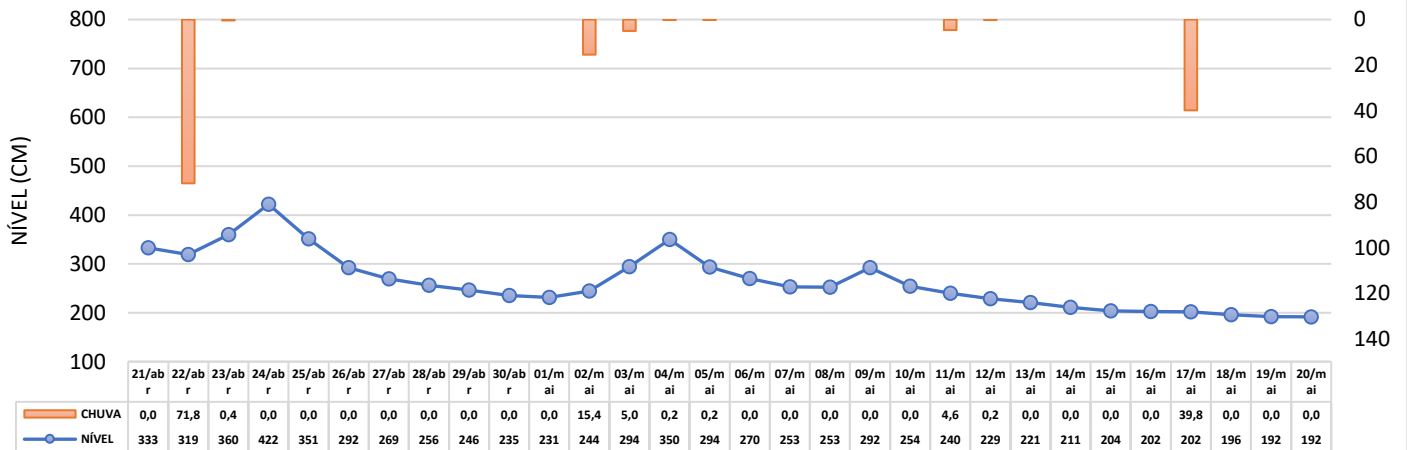


SANTO ANTÔNIO DO LEVERGER

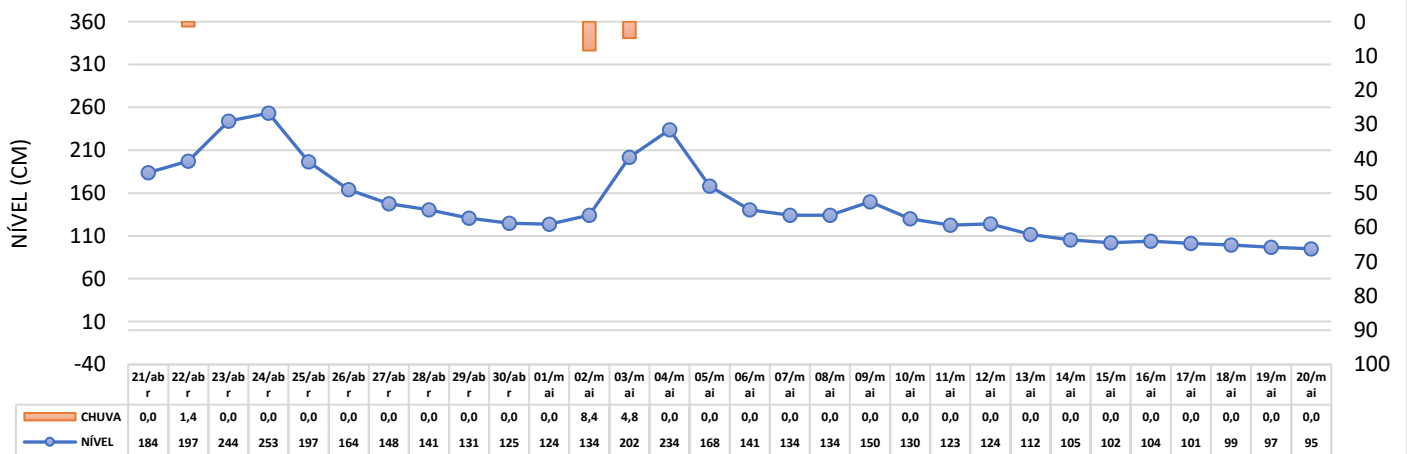


BACIA TOCANTINS ARAGUAIA

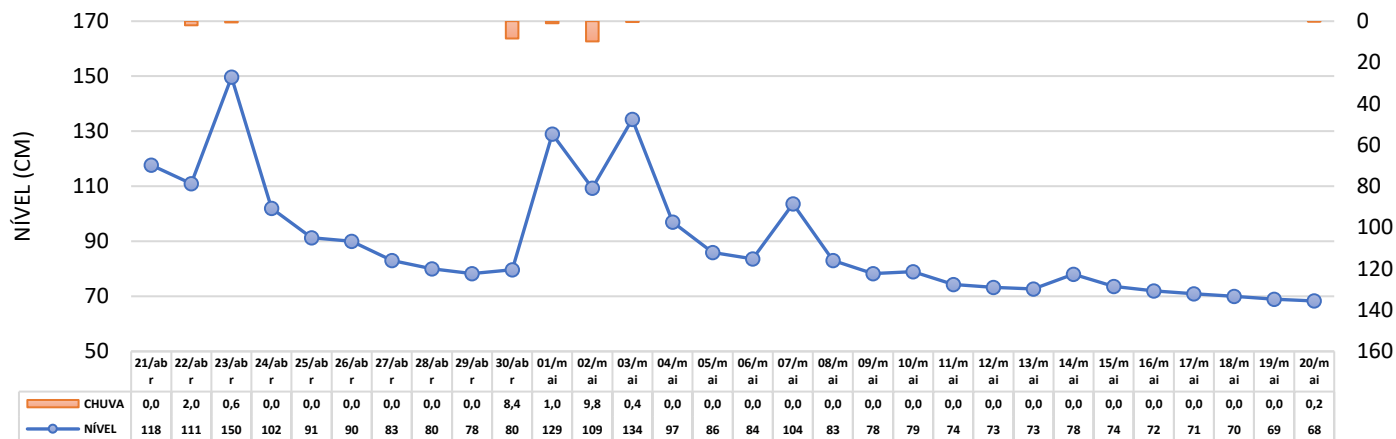
BARRA DO GARÇAS



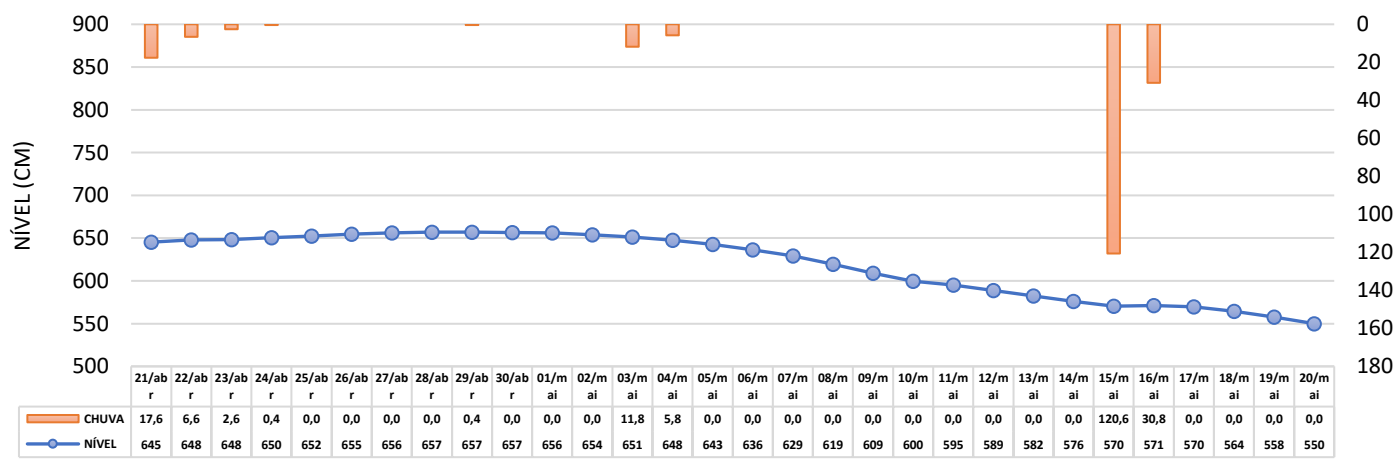
EMASA



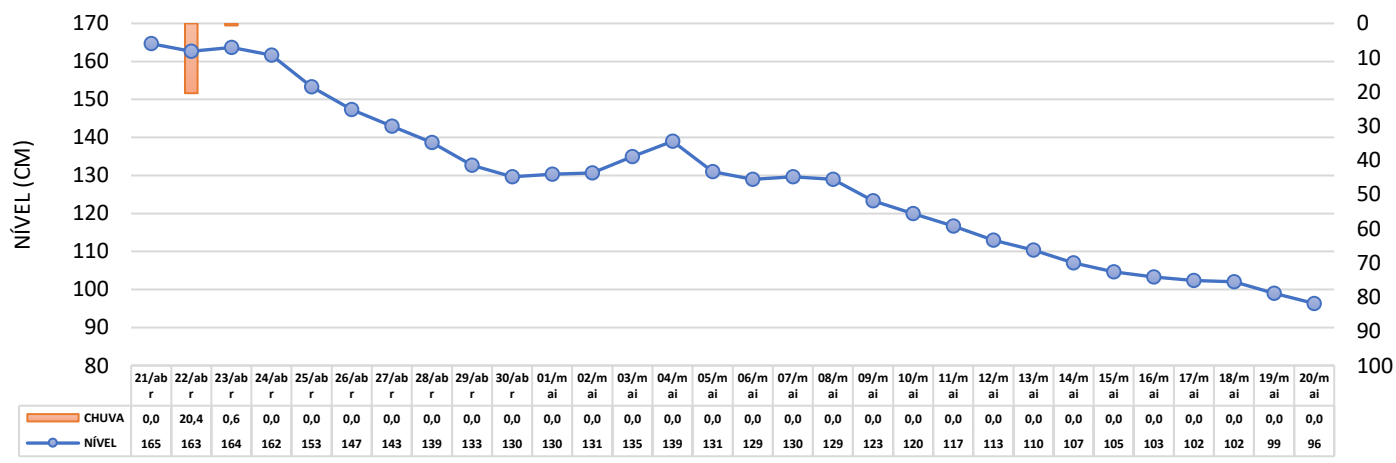
TESOURO



SÃO FÉLIX DO ARAGUAIA

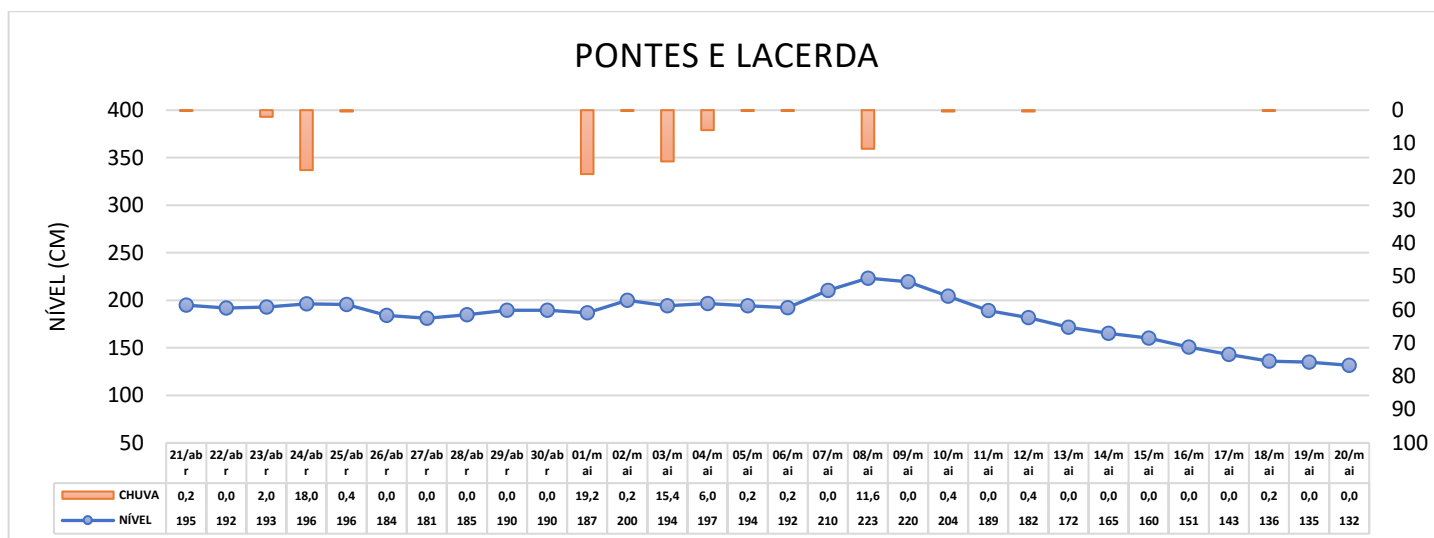


NOVA XAVANTINA

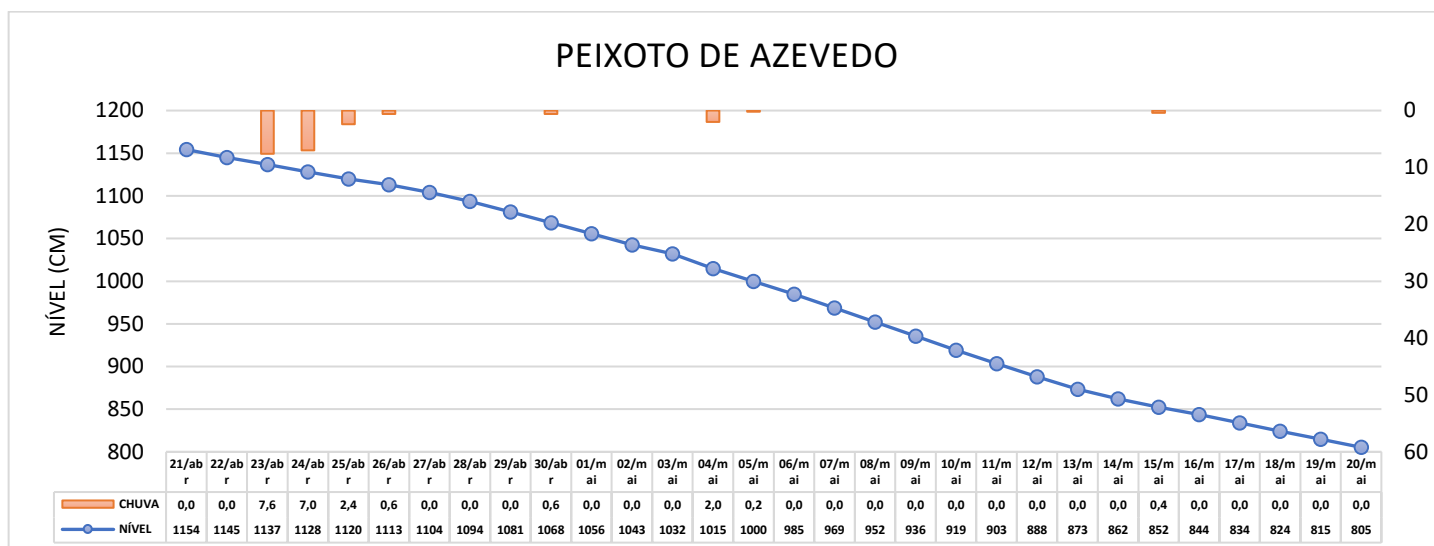


BACIA AMAZÔNICA

PONTES E LACERDA



PEIXOTO DE AZEVEDO



SURH – SUPERINTENDÊNCIA DE RECURSOS HÍDRICOS

COH – COORDENADORIA DE ORDENAMENTO HÍDRICO

SALA DE SITUAÇÃO – ANA / SEMA MT

Fontes: Agência Nacional de Águas (ANA, 2019) / SEMA MT (2019) / CPTEC/INPE (2019) / INMET (2019)

Fone: (65) 3645-4960